

**Филиал публично-правовой компании "Роскадастр" по Республике Дагестан**

полное наименование органа регистрации прав

Выписка из Единого государственного реестра недвижимости об объекте недвижимости

**Сведения о характеристиках объекта недвижимости**

На основании запроса от 04.03.2023, поступившего на рассмотрение 05.03.2023, сообщаем, что согласно записям Единого государственного реестра недвижимости:

Раздел 1 Лист 1

<b>Сооружение</b>			
вид объекта недвижимости			
Лист № 1 раздела 1	Всего листов раздела 1: 3	Всего разделов: 4	Всего листов выписки: 49
06.03.2023г. № КУВИ-001/2023-55292054			
Кадастровый номер:	05:02:000000:2867		
Номер кадастрового квартала:	05:02:000000		
Дата присвоения кадастрового номера:	15.08.2020		
Ранее присвоенный государственный учетный номер:	данные отсутствуют		
Местоположение:	Республика Дагестан, р-н Кизлярский, с Краснооктябрьское		
Площадь:	данные отсутствуют		
Основная характеристика (для сооружения):	тип	значение	единица измерения
	протяженность	14119	в метрах
Назначение:	7.7. сооружения трубопроводного транспорта		
Наименование:	Газификация с. Краснооктябрьское Кизлярского района Республики Дагестан		
Количество этажей, в том числе подземных этажей:	данные отсутствуют		
Год ввода в эксплуатацию по завершении строительства:	данные отсутствуют		
Год завершения строительства:	2003		
Кадастровая стоимость, руб.:	14553271.48		



ДОКУМЕНТ ПОДПИСАН  
ЭЛЕКТРОННОЙ ПОДПИСЬЮ

Сертификат: 3094B7974B3CA8E1F07A347CFAD6FA78

Владелец: ФЕДЕРАЛЬНАЯ СЛУЖБА ГОСУДАРСТВЕННОЙ  
РЕГИСТРАЦИИ, КАДАСТРА И КАРТОГРАФИИ  
Действителен: с 17.05.2022 по 10.08.2023

полное наименование должности

инициалы, фамилия

Сооружение			
вид объекта недвижимости			
Лист № 2 раздела 1	Всего листов раздела 1: 3	Всего разделов: 4	Всего листов выписки: 49
06.03.2023г. № КУВИ-001/2023-55292054			
Кадастровый номер:		05:02:000000:2867	
Кадастровые номера иных объектов недвижимости, в пределах которых расположен объект недвижимости:		05:02:000012:410, 05:02:000012:411, 05:02:000012:1109, 05:02:000012:318, 05:02:000012:388, 05:02:000012:938, 05:02:000012:387, 05:02:000012:697, 05:02:000012:289, 05:02:000012:1007, 05:02:000012:298, 05:02:000012:429, 05:02:000012:450, 05:02:000012:323, 05:02:000012:324, 05:02:000012:742, 05:02:000012:1002, 05:02:000012:1061, 05:02:000012:390, 05:02:000012:6, 05:02:000012:400, 05:02:000012:713, 05:02:000012:58, 05:02:000012:472, 05:02:000012:79, 05:02:000012:474, 05:02:000012:1039, 05:02:000012:148, 05:02:000012:149, 05:02:000012:1159, 05:02:000012:128, 05:02:000012:347, 05:02:000012:1168, 05:02:000012:234, 05:02:000012:478, 05:02:000012:710, 05:02:000012:235, 05:02:000012:236, 05:02:000039:705, 05:02:000039:706, 05:02:000039:785, 05:02:000182:3, 05:02:000012:1155, 05:02:000012:1156, 05:02:000012:3, 05:02:000012:1053, 05:02:000012:264, 05:02:000012:983, 05:02:000012:428, 05:02:000012:242, 05:02:000012:458, 05:02:000012:1414, 05:02:000012:953, 05:02:000012:395, 05:02:000012:469, 05:02:000012:94, 05:02:000012:394, 05:02:000012:704, 05:02:000012:949, 05:02:000012:1166, 05:02:000012:196, 05:02:000012:1055, 05:02:000012:995, 05:02:000012:443, 05:02:000012:136, 05:02:000012:165, 05:02:000012:445, 05:02:000012:447, 05:02:000012:719, 05:02:000012:888, 05:02:000012:1460, 05:02:000012:484, 05:02:000012:15, 05:02:000012:865, 05:02:000012:869, 05:02:000012:715, 05:02:000012:471, 05:02:000012:403, 05:02:000012:1143, 05:02:000012:190, 05:02:000012:864, 05:02:000012:475, 05:02:000012:439, 05:02:000012:453, 05:02:000012:179, 05:02:000012:420, 05:02:000012:421, 05:02:000012:423, 05:02:000012:424, 05:02:000012:425	
		05:02:000012:468, 05:02:000012:404, 05:02:000012:994, 05:02:000012:24, 05:02:000012:1001, 05:02:000012:436, 05:02:000012:1167, 05:02:000012:139	
Кадастровые номера помещений, машино-мест, расположенных в здании или сооружении:		данные отсутствуют	
Кадастровые номера объектов недвижимости, из которых образован объект недвижимости:		данные отсутствуют	
Кадастровые номера образованных объектов недвижимости:		данные отсутствуют	
Сведения о включении объекта недвижимости в состав предприятия как имущественного комплекса:		данные отсутствуют	
Сведения о включении объекта недвижимости в состав единого недвижимого комплекса:		данные отсутствуют	
Виды разрешенного использования:		данные отсутствуют	
Сведения о включении объекта недвижимости в реестр объектов культурного наследия:		данные отсутствуют	
Сведения о кадастровом инженере:		созданием сооружения, расположенного по адресу: Республика Дагестан, Кизлярский р-н, с. Краснооктябрьское.	
Статус записи об объекте недвижимости:		Сведения об объекте недвижимости имеют статус "актуальные"	



ДОКУМЕНТ ПОДПИСАН  
ЭЛЕКТРОННОЙ ПОДПИСЬЮ

Сертификат: 3094B7974B3CA8E1F07A347CFAD6FA78

Владелец: ФЕДЕРАЛЬНАЯ СЛУЖБА ГОСУДАРСТВЕННОЙ  
РЕГИСТРАЦИИ, КАДАСТРА И КАРТОГРАФИИ  
Действителен: с 17.05.2022 по 10.08.2023

полное наименование должности

инициалы, фамилия

Сооружение			
вид объекта недвижимости			
Лист № 3 раздела 1	Всего листов раздела 1: 3	Всего разделов: 4	Всего листов выписки: 49
06.03.2023г. № КУВИ-001/2023-55292054			
Кадастровый номер:		05:02:000000:2867	
Особые отметки:		Сведения, необходимые для заполнения разделов: 6 - Сведения о частях объекта недвижимости; 7 - Перечень помещений, машино-мест, расположенных в здании, сооружении; 8 - План расположения помещения, машино-места на этаже (плане этажа), отсутствуют.	
Получатель выписки:		Халилов Темирхан Магомедович, действующий(ая) на основании документа "" Минимущество Дагестана	

	 ДОКУМЕНТ ПОДПИСАН ЭЛЕКТРОННОЙ ПОДПИСЬЮ	
полное наименование должности	Сертификат: 3094B7974B3CA8E1F07A347CFAD6FA78 Владелец: ФЕДЕРАЛЬНАЯ СЛУЖБА ГОСУДАРСТВЕННОЙ РЕГИСТРАЦИИ, КАДАСТРА И КАРТОГРАФИИ Действителен: с 17.05.2022 по 10.08.2023	инициалы, фамилия

Выписка из Единого государственного реестра недвижимости об объекте недвижимости  
Сведения о зарегистрированных правах

Сооружение			
вид объекта недвижимости			
Лист № 1 раздела 2		Всего листов раздела 2: 1	Всего разделов: 4
Всего листов выписки: 49			
06.03.2023г. № КУВИ-001/2023-55292054			
Кадастровый номер:		05:02:000000:2867	
1	Правообладатель (правообладатели):	1.1	Республика Дагестан
	Сведения о возможности предоставления третьим лицам персональных данных физического лица:	1.1.1	данные отсутствуют
2	Вид, номер, дата и время государственной регистрации права:	2.1	Собственность 05:02:000000:2867-05/190/2020-1 15.08.2020 10:00:44
3	Сведения об осуществлении государственной регистрации сделки, права без необходимого в силу закона согласия третьего лица, органа:	3.1	данные отсутствуют
4	Ограничение прав и обременение объекта недвижимости:	не зарегистрировано	
5	Договоры участия в долевом строительстве:	не зарегистрировано	
6	Заявленные в судебном порядке права требования:	данные отсутствуют	
7	Сведения о возможности предоставления третьим лицам персональных данных физического лица	данные отсутствуют	
8	Сведения о возражении в отношении зарегистрированного права:	данные отсутствуют	
9	Сведения о наличии решения об изъятии объекта недвижимости для государственных и муниципальных нужд:	данные отсутствуют	
10	Сведения о невозможности государственной регистрации без личного участия правообладателя или его законного представителя:	данные отсутствуют	
11	Правопритязания и сведения о наличии поступивших, но не рассмотренных заявлений о проведении государственной регистрации права (перехода, прекращения права), ограничения права или обременения объекта недвижимости, сделки в отношении объекта недвижимости:	отсутствуют	



ДОКУМЕНТ ПОДПИСАН  
ЭЛЕКТРОННОЙ ПОДПИСЬЮ

Сертификат: 3094B7974B3CA8E1F07A347CFAD6FA78


Владелец: ФЕДЕРАЛЬНАЯ СЛУЖБА ГОСУДАРСТВЕННОЙ  
РЕГИСТРАЦИИ, КАДАСТРА И КАРТОГРАФИИ  
Действителен: с 17.05.2022 по 10.08.2023

полное наименование должности

инициалы, фамилия

## Выписка из Единого государственного реестра недвижимости об объекте недвижимости

## Описание местоположения объекта недвижимости

Сооружение			
вид объекта недвижимости			
Лист № 1 раздела 5	Всего листов раздела 5: 1	Всего разделов: 4	Всего листов выписки: 49
06.03.2023г. № КУВИ-001/2023-55292054			
Кадастровый номер:		05:02:000000:2867	
Схема расположения объекта недвижимости (части объекта недвижимости) на земельном участке(ах)			
			
Масштаб 1:20000	Условные обозначения:		



ДОКУМЕНТ ПОДПИСАН  
ЭЛЕКТРОННОЙ ПОДПИСЬЮ

Сертификат: 3094B7974B3CA8E1F07A347CFAD6FA78

Владелец: ФЕДЕРАЛЬНАЯ СЛУЖБА ГОСУДАРСТВЕННОЙ  
РЕГИСТРАЦИИ, КАДАСТРА И КАРТОГРАФИИ  
Действителен: с 17.05.2022 по 10.08.2023


полное наименование должности

инициалы, фамилия

Выписка из Единого государственного реестра недвижимости об объекте недвижимости  
Описание местоположения объекта недвижимости

Сооружение			
вид объекта недвижимости			
Лист № 1 раздела 5.1	Всего листов раздела 5.1: 44	Всего разделов: 4	Всего листов выписки: 49
06.03.2023г. № КУВИ-001/2023-55292054			
Кадастровый номер:		05:02:000000:2867	

1. Сведения о координатах характерных точек контура объекта недвижимости						
Система координат МСК-05						
Номер точки	Координаты, м		Радиус, м	Средняя квадратическая погрешность определения координат характерных точек контура, м	Глубина, высота, м	
	X	Y			H1	H2
	2	3	4	5	6	7
1	313930.5	280979.02	-	0.1	данные отсутствуют	данные отсутствуют
2	313932.7	280981.47	-	0.1	данные отсутствуют	данные отсутствуют
1	313930.85	280982.13	-	0.1	данные отсутствуют	данные отсутствуют
2	313931.54	280981.4	-	0.1	данные отсутствуют	данные отсутствуют
3	313931.36	280981.18	-	0.1	данные отсутствуют	данные отсутствуют
4	313931.95	280980.63	-	0.1	данные отсутствуют	данные отсутствуют
1	313932.5	280981.24	-	0.1	данные отсутствуют	данные отсутствуют
2	313931.91	280981.82	-	0.1	данные отсутствуют	данные отсутствуют
3	313931.63	280981.51	-	0.1	данные отсутствуют	данные отсутствуют
4	313930.95	280982.22	-	0.1	данные отсутствуют	данные отсутствуют
1	313932.39	280981.12	-	0.1	данные отсутствуют	данные отсутствуют
2	313941.18	280972.94	-	0.1	данные отсутствуют	данные отсутствуют

полное наименование должности	<div><p>ДОКУМЕНТ ПОДПИСАН ЭЛЕКТРОННОЙ ПОДПИСЬЮ</p><p>Сертификат: 3094B7974B3CA8E1F07A347CFAD6FA78 Владелец: ФЕДЕРАЛЬНАЯ СЛУЖБА ГОСУДАРСТВЕННОЙ РЕГИСТРАЦИИ, КАДАСТРА И КАРТОГРАФИИ Действителен: с 17.05.2022 по 10.08.2023</p></div>	инициалы, фамилия

Сооружение							
вид объекта недвижимости							
Лист № 2 раздела 5.1		Всего листов раздела 5.1: 44		Всего разделов: 4		Всего листов выписки: 49	
06.03.2023г. № КУВИ-001/2023-55292054							
Кадастровый номер:			05:02:000000:2867				
1	313943.66	280976.08	-	0.1	данные отсутствуют	данные отсутствуют	
2	313929.99	280958.74	-	0.1	данные отсутствуют	данные отсутствуют	
3	313929.77	280958.47	-	0.1	данные отсутствуют	данные отсутствуют	
4	313921.76	280949.89	-	0.1	данные отсутствуют	данные отсутствуют	
5	313920.93	280950.63	-	0.1	данные отсутствуют	данные отсутствуют	
6	313908.28	280936.24	-	0.1	данные отсутствуют	данные отсутствуют	
7	313909.12	280935.49	-	0.1	данные отсутствуют	данные отсутствуют	
8	313893.83	280918.23	-	0.1	данные отсутствуют	данные отсутствуют	
9	313885.42	280908.58	-	0.1	данные отсутствуют	данные отсутствуют	
1	313885.42	280908.58	-	0.1	данные отсутствуют	данные отсутствуют	
2	313866.84	280887.25	-	0.1	данные отсутствуют	данные отсутствуют	
3	313848.38	280866.43	-	0.1	данные отсутствуют	данные отсутствуют	
1	313848.38	280866.43	-	0.1	данные отсутствуют	данные отсутствуют	
2	313840.41	280857.44	-	0.1	данные отсутствуют	данные отсутствуют	
3	313832.51	280848.28	-	0.1	данные отсутствуют	данные отсутствуют	
4	313877.16	280799.11	-	0.1	данные отсутствуют	данные отсутствуют	
5	313870.93	280792.79	-	0.1	данные отсутствуют	данные отсутствуют	



ДОКУМЕНТ ПОДПИСАН  
ЭЛЕКТРОННОЙ ПОДПИСЬЮ

Сертификат: 3094B7974B3CA8E1F07A347CFAD6FA78

Владелец: ФЕДЕРАЛЬНАЯ СЛУЖБА ГОСУДАРСТВЕННОЙ  
РЕГИСТРАЦИИ, КАДАСТРА И КАРТОГРАФИИ  
Действителен: с 17.05.2022 по 10.08.2023

полное наименование должности

инициалы, фамилия

Сооружение							
вид объекта недвижимости							
Лист № 3 раздела 5.1		Всего листов раздела 5.1: 44		Всего разделов: 4		Всего листов выписки: 49	
06.03.2023г. № КУВИ-001/2023-55292054							
Кадастровый номер:			05:02:000000:2867				
6	313877.27	280786.94	-	0.1	данные отсутствуют	данные отсутствуют	
7	313882.05	280792.15	-	0.1	данные отсутствуют	данные отсутствуют	
8	313899.92	280779.2	-	0.1	данные отсутствуют	данные отсутствуют	
9	313914.24	280770.07	-	0.1	данные отсутствуют	данные отсутствуют	
10	313930.33	280760.56	-	0.1	данные отсутствуют	данные отсутствуют	
11	313961.87	280741.81	-	0.1	данные отсутствуют	данные отсутствуют	
12	313968.25	280753.28	-	0.1	данные отсутствуют	данные отсутствуют	
1	313785.53	280821.04	-	0.1	данные отсутствуют	данные отсутствуют	
2	313795.07	280832.76	-	0.1	данные отсутствуют	данные отсутствуют	
3	313795.16	280832.67	-	0.1	данные отсутствуют	данные отсутствуют	
4	313808.54	280820.72	-	0.1	данные отсутствуют	данные отсутствуют	
5	313832.41	280848.41	-	0.1	данные отсутствуют	данные отсутствуют	
6	313832.53	280848.3	-	0.1	данные отсутствуют	данные отсутствуют	
1	313808.43	280820.48	-	0.1	данные отсутствуют	данные отсутствуют	
2	313828.19	280802.88	-	0.1	данные отсутствуют	данные отсутствуют	
3	313810.05	280784.77	-	0.1	данные отсутствуют	данные отсутствуют	
4	313805.32	280786.96	-	0.1	данные отсутствуют	данные отсутствуют	



ДОКУМЕНТ ПОДПИСАН  
ЭЛЕКТРОННОЙ ПОДПИСЬЮ

Сертификат: 3094B7974B3CA8E1F07A347CFAD6FA78

Владелец: ФЕДЕРАЛЬНАЯ СЛУЖБА ГОСУДАРСТВЕННОЙ  
РЕГИСТРАЦИИ, КАДАСТРА И КАРТОГРАФИИ  
Действителен: с 17.05.2022 по 10.08.2023

полное наименование должности

инициалы, фамилия



Сооружение							
вид объекта недвижимости							
Лист № 4 раздела 5.1		Всего листов раздела 5.1: 44		Всего разделов: 4		Всего листов выписки: 49	
06.03.2023г. № КУВИ-001/2023-55292054							
Кадастровый номер:			05:02:000000:2867				
5	313797.05	280774.07	-	0.1	данные отсутствуют	данные отсутствуют	
6	313790.24	280776.85	-	0.1	данные отсутствуют	данные отсутствуют	
7	313782.08	280762.15	-	0.1	данные отсутствуют	данные отсутствуют	
8	313774.59	280749.3	-	0.1	данные отсутствуют	данные отсутствуют	
9	313764.49	280731.99	-	0.1	данные отсутствуют	данные отсутствуют	
10	313743.28	280696.14	-	0.1	данные отсутствуют	данные отсутствуют	
1	313933.91	280954.98	-	0.1	данные отсутствуют	данные отсутствуют	
2	313929.99	280958.74	-	0.1	данные отсутствуют	данные отсутствуют	
3	313918.41	280969.29	-	0.1	данные отсутствуют	данные отсутствуют	
4	313896.82	280990.12	-	0.1	данные отсутствуют	данные отсутствуют	
5	313868.48	281015.96	-	0.1	данные отсутствуют	данные отсутствуют	
6	313850.61	281031.95	-	0.1	данные отсутствуют	данные отсутствуют	
1	313929.67	280983.35	-	0.1	данные отсутствуют	данные отсутствуют	
2	313929.23	280983.82	-	0.1	данные отсутствуют	данные отсутствуют	
3	313929.82	280984.38	-	0.1	данные отсутствуют	данные отсутствуют	
4	313932.99	280981.51	-	0.1	данные отсутствуют	данные отсутствуют	
1	313932.82	280981.3	-	0.1	данные отсутствуют	данные отсутствуют	



ДОКУМЕНТ ПОДПИСАН  
ЭЛЕКТРОННОЙ ПОДПИСЬЮ

Сертификат: 3094B7974B3CA8E1F07A347CFAD6FA78

Владелец: ФЕДЕРАЛЬНАЯ СЛУЖБА ГОСУДАРСТВЕННОЙ  
РЕГИСТРАЦИИ, КАДАСТРА И КАРТОГРАФИИ  
Действителен: с 17.05.2022 по 10.08.2023

полное наименование должности

инициалы, фамилия

Сооружение						
вид объекта недвижимости						
Лист № 5 раздела 5.1			Всего листов раздела 5.1: 44		Всего разделов: 4	Всего листов выписки: 49
06.03.2023г. № КУВИ-001/2023-55292054						
Кадастровый номер:			05:02:000000:2867			
2	313946.76	280997.89	-	0.1	данные отсутствуют	данные отсутствуют
3	313969.11	281023.23	-	0.1	данные отсутствуют	данные отсутствуют
4	313982.08	281036.81	-	0.1	данные отсутствуют	данные отсутствуют
5	313992.34	281048.06	-	0.1	данные отсутствуют	данные отсутствуют
6	314013.46	281070.76	-	0.1	данные отсутствуют	данные отсутствуют
7	314026.77	281084.72	-	0.1	данные отсутствуют	данные отсутствуют
8	314038.09	281097.3	-	0.1	данные отсутствуют	данные отсутствуют
9	314047.48	281107.65	-	0.1	данные отсутствуют	данные отсутствуют
10	314058.87	281118.89	-	0.1	данные отсутствуют	данные отсутствуют
11	314072.46	281135.49	-	0.1	данные отсутствуют	данные отсутствуют
12	314084.19	281148.36	-	0.1	данные отсутствуют	данные отсутствуют
13	314099.75	281164.65	-	0.1	данные отсутствуют	данные отсутствуют
14	314112.53	281177.67	-	0.1	данные отсутствуют	данные отсутствуют
15	314127.79	281194.04	-	0.1	данные отсутствуют	данные отсутствуют
16	314145.63	281212.25	-	0.1	данные отсутствуют	данные отсутствуют
17	314163.45	281231.92	-	0.1	данные отсутствуют	данные отсутствуют
18	314197.68	281268.19	-	0.1	данные отсутствуют	данные отсутствуют



ДОКУМЕНТ ПОДПИСАН  
ЭЛЕКТРОННОЙ ПОДПИСЬЮ

Сертификат: 3094B7974B3CA8E1F07A347CFAD6FA78

Владелец: ФЕДЕРАЛЬНАЯ СЛУЖБА ГОСУДАРСТВЕННОЙ  
РЕГИСТРАЦИИ, КАДАСТРА И КАРТОГРАФИИ  
Действителен: с 17.05.2022 по 10.08.2023

полное наименование должности

инициалы, фамилия

Сооружение			
вид объекта недвижимости			

Лист № 6 раздела 5.1	Всего листов раздела 5.1: 44	Всего разделов: 4	Всего листов выписки: 49
----------------------	------------------------------	-------------------	--------------------------

06.03.2023г. № КУВИ-001/2023-55292054

Кадастровый номер: 05:02:000000:2867

19	314208.56	281278.41	-	0.1	данные отсутствуют	данные отсутствуют
20	314222.03	281291.92	-	0.1	данные отсутствуют	данные отсутствуют
21	314231.1	281301.73	-	0.1	данные отсутствуют	данные отсутствуют
22	314250.35	281320.2	-	0.1	данные отсутствуют	данные отсутствуют
23	314270.65	281339.73	-	0.1	данные отсутствуют	данные отсутствуют
24	314292.57	281362.31	-	0.1	данные отсутствуют	данные отсутствуют
1	313908	280934.24	-	0.1	данные отсутствуют	данные отсутствуют
2	313900.98	280941.13	-	0.1	данные отсутствуют	данные отсутствуют
1	313896.22	280920.92	-	0.1	данные отсутствуют	данные отсутствуют
2	313886.53	280927.67	-	0.1	данные отсутствуют	данные отсутствуют
1	313876.52	280898.36	-	0.1	данные отсутствуют	данные отсутствуют
2	313883.83	280893.32	-	0.1	данные отсутствуют	данные отсутствуют
3	313891.48	280887.71	-	0.1	данные отсутствуют	данные отсутствуют
4	313906.26	280876.3	-	0.1	данные отсутствуют	данные отсутствуют
5	313916.25	280869.09	-	0.1	данные отсутствуют	данные отсутствуют
6	313930.06	280859.42	-	0.1	данные отсутствуют	данные отсутствуют
7	313940.95	280851.43	-	0.1	данные отсутствуют	данные отсутствуют



ДОКУМЕНТ ПОДПИСАН  
ЭЛЕКТРОННОЙ ПОДПИСЬЮ

Сертификат: 3094B7974B3CA8E1F07A347CFAD6FA78

Владелец: ФЕДЕРАЛЬНАЯ СЛУЖБА ГОСУДАРСТВЕННОЙ  
РЕГИСТРАЦИИ, КАДАСТРА И КАРТОГРАФИИ  
Действителен: с 17.05.2022 по 10.08.2023

полное наименование должности

инициалы, фамилия

Сооружение							
вид объекта недвижимости							
Лист № 7 раздела 5.1		Всего листов раздела 5.1: 44		Всего разделов: 4		Всего листов выписки: 49	
06.03.2023г. № КУВИ-001/2023-55292054							
Кадастровый номер:			05:02:000000:2867				
8	313946.09	280847.51	-	0.1	данные отсутствуют	данные отсутствуют	
9	313943.86	280844.35	-	0.1	данные отсутствуют	данные отсутствуют	
10	313971.52	280823.15	-	0.1	данные отсутствуют	данные отсутствуют	
11	313983.17	280814.47	-	0.1	данные отсутствуют	данные отсутствуют	
1	313848.38	280866.43	-	0.1	данные отсутствуют	данные отсутствуют	
2	313839.7	280874.94	-	0.1	данные отсутствуют	данные отсутствуют	
3	313824.09	280889.76	-	0.1	данные отсутствуют	данные отсутствуют	
4	313815	280898.72	-	0.1	данные отсутствуют	данные отсутствуют	
5	313790.36	280922.56	-	0.1	данные отсутствуют	данные отсутствуют	
6	313771.99	280940.78	-	0.1	данные отсутствуют	данные отсутствуют	
7	313762.27	280950.01	-	0.1	данные отсутствуют	данные отсутствуют	
1	313709.82	280991.57	-	0.1	данные отсутствуют	данные отсутствуют	
2	313724.21	280976.96	-	0.1	данные отсутствуют	данные отсутствуют	
3	313753.78	280947.54	-	0.1	данные отсутствуют	данные отсутствуют	
4	313750.16	280943.74	-	0.1	данные отсутствуют	данные отсутствуют	
5	313811.19	280884.01	-	0.1	данные отсутствуют	данные отсутствуют	
1	313810.9	280884.13	-	0.1	данные отсутствуют	данные отсутствуют	



ДОКУМЕНТ ПОДПИСАН  
ЭЛЕКТРОННОЙ ПОДПИСЬЮ

Сертификат: 3094B7974B3CA8E1F07A347CFAD6FA78

Владелец: ФЕДЕРАЛЬНАЯ СЛУЖБА ГОСУДАРСТВЕННОЙ  
РЕГИСТРАЦИИ, КАДАСТРА И КАРТОГРАФИИ  
Действителен: с 17.05.2022 по 10.08.2023

полное наименование должности

инициалы, фамилия

Сооружение							
вид объекта недвижимости							
Лист № 8 раздела 5.1		Всего листов раздела 5.1: 44		Всего разделов: 4		Всего листов выписки: 49	
06.03.2023г. № КУВИ-001/2023-55292054							
Кадастровый номер:			05:02:000000:2867				
2	313819.53	280894.25	-	0.1	данные отсутствуют	данные отсутствуют	
1	313709.82	280991.57	-	0.1	данные отсутствуют	данные отсутствуют	
2	313692.8	281008.06	-	0.1	данные отсутствуют	данные отсутствуют	
3	313682.28	281018.47	-	0.1	данные отсутствуют	данные отсутствуют	
4	313672.68	281027.42	-	0.1	данные отсутствуют	данные отсутствуют	
5	313664.81	281036.47	-	0.1	данные отсутствуют	данные отсутствуют	
6	313661.96	281040.71	-	0.1	данные отсутствуют	данные отсутствуют	
7	313654.89	281051.4	-	0.1	данные отсутствуют	данные отсутствуют	
8	313628.6	281078.46	-	0.1	данные отсутствуют	данные отсутствуют	
1	313702.62	280998.55	-	0.1	данные отсутствуют	данные отсутствуют	
2	313711.14	281007.01	-	0.1	данные отсутствуют	данные отсутствуют	
1	313687.25	281013.55	-	0.1	данные отсутствуют	данные отсутствуют	
2	313695.3	281022.01	-	0.1	данные отсутствуют	данные отсутствуют	
1	313943.55	280975.95	-	0.1	данные отсутствуют	данные отсутствуют	
2	313956.85	280962.71	-	0.1	данные отсутствуют	данные отсутствуют	
3	313974.67	280946.07	-	0.1	данные отсутствуют	данные отсутствуют	
4	313977.4	280948.69	-	0.1	данные отсутствуют	данные отсутствуют	



ДОКУМЕНТ ПОДПИСАН  
ЭЛЕКТРОННОЙ ПОДПИСЬЮ

Сертификат: 3094B7974B3CA8E1F07A347CFAD6FA78

Владелец: ФЕДЕРАЛЬНАЯ СЛУЖБА ГОСУДАРСТВЕННОЙ  
РЕГИСТРАЦИИ, КАДАСТРА И КАРТОГРАФИИ  
Действителен: с 17.05.2022 по 10.08.2023

полное наименование должности

инициалы, фамилия

Сооружение							
вид объекта недвижимости							
Лист № 9 раздела 5.1		Всего листов раздела 5.1: 44		Всего разделов: 4		Всего листов выписки: 49	
06.03.2023г. № КУВИ-001/2023-55292054							
Кадастровый номер:			05:02:000000:2867				
5	313993.6	280932.63	-	0.1	данные отсутствуют	данные отсутствуют	
6	314019.28	280908.2	-	0.1	данные отсутствуют	данные отсутствуют	
7	314037.3	280890.5	-	0.1	данные отсутствуют	данные отсутствуют	
8	314042.56	280884.84	-	0.1	данные отсутствуют	данные отсутствуют	
9	314079.15	280849.69	-	0.1	данные отсутствуют	данные отсутствуют	
10	314143.41	280788.3	-	0.1	данные отсутствуют	данные отсутствуют	
11	314141.6	280786.05	-	0.1	данные отсутствуют	данные отсутствуют	
12	314153.32	280774.62	-	0.1	данные отсутствуют	данные отсутствуют	
13	314165.27	280764.56	-	0.1	данные отсутствуют	данные отсутствуют	
14	314176.6	280754.5	-	0.1	данные отсутствуют	данные отсутствуют	
15	314205.76	280727.59	-	0.1	данные отсутствуют	данные отсутствуют	
1	313982.05	281036.97	-	0.1	данные отсутствуют	данные отсутствуют	
2	313993.19	281027.74	-	0.1	данные отсутствуют	данные отсутствуют	
3	313967.09	280999.7	-	0.1	данные отсутствуют	данные отсутствуют	
4	313955.45	280987.24	-	0.1	данные отсутствуют	данные отсутствуют	
5	313943.92	280975.58	-	0.1	данные отсутствуют	данные отсутствуют	
1	313997.12	281113.72	-	0.1	данные отсутствуют	данные отсутствуют	



ДОКУМЕНТ ПОДПИСАН  
ЭЛЕКТРОННОЙ ПОДПИСЬЮ

Сертификат: 3094B7974B3CA8E1F07A347CFAD6FA78

Владелец: ФЕДЕРАЛЬНАЯ СЛУЖБА ГОСУДАРСТВЕННОЙ  
РЕГИСТРАЦИИ, КАДАСТРА И КАРТОГРАФИИ  
Действителен: с 17.05.2022 по 10.08.2023

полное наименование должности

инициалы, фамилия

Сооружение							
вид объекта недвижимости							
Лист № 10 раздела 5.1		Всего листов раздела 5.1: 44		Всего разделов: 4		Всего листов выписки: 49	
06.03.2023г. № КУВИ-001/2023-55292054							
Кадастровый номер:			05:02:000000:2867				
2	314026.45	281084.58	-	0.1	данные отсутствуют	данные отсутствуют	
3	314014.57	281072.45	-	0.1	данные отсутствуют	данные отсутствуют	
4	314003.41	281060.12	-	0.1	данные отсутствуют	данные отсутствуют	
5	313992.26	281048.16	-	0.1	данные отсутствуют	данные отсутствуют	
6	313982.08	281036.94	-	0.1	данные отсутствуют	данные отсутствуют	
1	313995.04	281051.14	-	0.1	данные отсутствуют	данные отсутствуют	
2	313977.43	281069.23	-	0.1	данные отсутствуют	данные отсутствуют	
1	314072.04	281135.16	-	0.1	данные отсутствуют	данные отсутствуют	
2	314084.08	281148.46	-	0.1	данные отсутствуют	данные отсутствуют	
3	314095.57	281160.38	-	0.1	данные отсутствуют	данные отсутствуют	
4	314099.71	281164.8	-	0.1	данные отсутствуют	данные отсутствуют	
1	314073.78	281137.09	-	0.1	данные отсутствуют	данные отсутствуют	
2	314091.42	281119.44	-	0.1	данные отсутствуют	данные отсутствуют	
3	314112.51	281099.41	-	0.1	данные отсутствуют	данные отсутствуют	
4	314142.47	281071.21	-	0.1	данные отсутствуют	данные отсутствуют	
5	314164.71	281049.63	-	0.1	данные отсутствуют	данные отсутствуют	
6	314188.96	281027.02	-	0.1	данные отсутствуют	данные отсутствуют	



ДОКУМЕНТ ПОДПИСАН  
ЭЛЕКТРОННОЙ ПОДПИСЬЮ

Сертификат: 3094B7974B3CA8E1F07A347CFAD6FA78

Владелец: ФЕДЕРАЛЬНАЯ СЛУЖБА ГОСУДАРСТВЕННОЙ  
РЕГИСТРАЦИИ, КАДАСТРА И КАРТОГРАФИИ  
Действителен: с 17.05.2022 по 10.08.2023

полное наименование должности

инициалы, фамилия

Сооружение						
вид объекта недвижимости						
Лист № 11 раздела 5.1			Всего листов раздела 5.1: 44		Всего разделов: 4	Всего листов выписки: 49
06.03.2023г. № КУВИ-001/2023-55292054						
Кадастровый номер:			05:02:000000:2867			
7	314213.65	281002.55	-	0.1	данные отсутствуют	данные отсутствуют
8	314240	280977.65	-	0.1	данные отсутствуют	данные отсутствуют
1	314096.14	281161.59	-	0.1	данные отсутствуют	данные отсутствуют
2	314098.44	281163.99	-	0.1	данные отсутствуют	данные отсутствуют
3	314098.7	281163.72	-	0.1	данные отсутствуют	данные отсутствуют
1	314096.2	281161.54	-	0.1	данные отсутствуют	данные отсутствуют
2	314097.88	281163.27	-	0.1	данные отсутствуют	данные отсутствуют
3	314098.09	281163.07	-	0.1	данные отсутствуют	данные отсутствуют
1	314092.61	281157.22	-	0.1	данные отсутствуют	данные отсутствуют
2	314095.67	281160.44	-	0.1	данные отсутствуют	данные отсутствуют
1	313850.61	281031.95	-	0.1	данные отсутствуют	данные отсутствуют
2	313830.77	281050.91	-	0.1	данные отсутствуют	данные отсутствуют
3	313812.94	281067.87	-	0.1	данные отсутствуют	данные отсутствуют
4	313754.49	281124.83	-	0.1	данные отсутствуют	данные отсутствуют
5	313736.14	281142.41	-	0.1	данные отсутствуют	данные отсутствуют
6	313711.83	281166.7	-	0.1	данные отсутствуют	данные отсутствуют
7	313679.15	281198.07	-	0.1	данные отсутствуют	данные отсутствуют



ДОКУМЕНТ ПОДПИСАН  
ЭЛЕКТРОННОЙ ПОДПИСЬЮ

Сертификат: 3094B7974B3CA8E1F07A347CFAD6FA78

Владелец: ФЕДЕРАЛЬНАЯ СЛУЖБА ГОСУДАРСТВЕННОЙ  
РЕГИСТРАЦИИ, КАДАСТРА И КАРТОГРАФИИ  
Действителен: с 17.05.2022 по 10.08.2023

полное наименование должности

инициалы, фамилия



Сооружение							
вид объекта недвижимости							
Лист № 12 раздела 5.1		Всего листов раздела 5.1: 44		Всего разделов: 4		Всего листов выписки: 49	
06.03.2023г. № КУВИ-001/2023-55292054							
Кадастровый номер:			05:02:000000:2867				
8	313660.29	281216.38	-	0.1	данные отсутствуют	данные отсутствуют	
9	313634.16	281240.65	-	0.1	данные отсутствуют	данные отсутствуют	
10	313612.39	281262.57	-	0.1	данные отсутствуют	данные отсутствуют	
11	313588.11	281288.79	-	0.1	данные отсутствуют	данные отсутствуют	
12	313583.47	281293.49	-	0.1	данные отсутствуют	данные отсутствуют	
13	313599.29	281310.45	-	0.1	данные отсутствуют	данные отсутствуют	
1	313542.63	281372.36	-	0.1	данные отсутствуют	данные отсутствуют	
2	313553.36	281359.57	-	0.1	данные отсутствуют	данные отсутствуют	
3	313593.25	281316.16	-	0.1	данные отсутствуют	данные отсутствуют	
4	313604.38	281305.65	-	0.1	данные отсутствуют	данные отсутствуют	
5	313615.79	281294.45	-	0.1	данные отсутствуют	данные отсутствуют	
6	313640.71	281270.01	-	0.1	данные отсутствуют	данные отсутствуют	
1	313688.07	281218.33	-	0.1	данные отсутствуют	данные отсутствуют	
2	313673.76	281203.3	-	0.1	данные отсутствуют	данные отсутствуют	
1	313685.25	281220.74	-	0.1	данные отсутствуют	данные отсутствуют	
2	313694.56	281212.79	-	0.1	данные отсутствуют	данные отсутствуют	
1	313737.71	281173.94	-	0.1	данные отсутствуют	данные отсутствуют	



ДОКУМЕНТ ПОДПИСАН  
ЭЛЕКТРОННОЙ ПОДПИСЬЮ

Сертификат: 3094B7974B3CA8E1F07A347CFAD6FA78

Владелец: ФЕДЕРАЛЬНАЯ СЛУЖБА ГОСУДАРСТВЕННОЙ  
РЕГИСТРАЦИИ, КАДАСТРА И КАРТОГРАФИИ  
Действителен: с 17.05.2022 по 10.08.2023

полное наименование должности

инициалы, фамилия

Сооружение							
вид объекта недвижимости							
Лист № 13 раздела 5.1		Всего листов раздела 5.1: 44		Всего разделов: 4		Всего листов выписки: 49	
06.03.2023г. № КУВИ-001/2023-55292054							
Кадастровый номер:			05:02:000000:2867				
2	313721.56	281156.97	-	0.1	данные отсутствуют	данные отсутствуют	
1	313790.3	281123	-	0.1	данные отсутствуют	данные отсутствуют	
2	313775.73	281135.93	-	0.1	данные отсутствуют	данные отсутствуют	
3	313759.93	281119.53	-	0.1	данные отсутствуют	данные отсутствуют	
1	313843.76	281071.67	-	0.1	данные отсутствуют	данные отсутствуют	
2	313826.93	281054.57	-	0.1	данные отсутствуют	данные отсутствуют	
1	313869.01	281047.42	-	0.1	данные отсутствуют	данные отсутствуют	
2	313848.18	281067.5	-	0.1	данные отсутствуют	данные отсутствуют	
3	313841.64	281073.68	-	0.1	данные отсутствуют	данные отсутствуют	
1	314072.15	281135.28	-	0.1	данные отсутствуют	данные отсутствуют	
2	314055.31	281150.5	-	0.1	данные отсутствуют	данные отсутствуют	
3	314039.69	281165.95	-	0.1	данные отсутствуют	данные отсутствуют	
4	314020.1	281185.32	-	0.1	данные отсутствуют	данные отсутствуют	
5	314003	281201.03	-	0.1	данные отсутствуют	данные отсутствуют	
6	313989.33	281213.25	-	0.1	данные отсутствуют	данные отсутствуют	
7	313964.3	281236.1	-	0.1	данные отсутствуют	данные отсутствуют	
8	313953.67	281246.8	-	0.1	данные отсутствуют	данные отсутствуют	



ДОКУМЕНТ ПОДПИСАН  
ЭЛЕКТРОННОЙ ПОДПИСЬЮ

Сертификат: 3094B7974B3CA8E1F07A347CFAD6FA78

Владелец: ФЕДЕРАЛЬНАЯ СЛУЖБА ГОСУДАРСТВЕННОЙ  
РЕГИСТРАЦИИ, КАДАСТРА И КАРТОГРАФИИ  
Действителен: с 17.05.2022 по 10.08.2023

полное наименование должности

инициалы, фамилия

Сооружение							
вид объекта недвижимости							
Лист № 14 раздела 5.1		Всего листов раздела 5.1: 44		Всего разделов: 4		Всего листов выписки: 49	
06.03.2023г. № КУВИ-001/2023-55292054							
Кадастровый номер:			05:02:000000:2867				
9	313943.77	281256.04	-	0.1	данные отсутствуют	данные отсутствуют	
10	313921.55	281277.47	-	0.1	данные отсутствуют	данные отсутствуют	
11	313905.72	281292.88	-	0.1	данные отсутствуют	данные отсутствуют	
12	313884.56	281314.85	-	0.1	данные отсутствуют	данные отсутствуют	
13	313865.91	281333.3	-	0.1	данные отсутствуют	данные отсутствуют	
14	313831.27	281366.1	-	0.1	данные отсутствуют	данные отсутствуют	
15	313820.41	281376.2	-	0.1	данные отсутствуют	данные отсутствуют	
16	313803.28	281393.62	-	0.1	данные отсутствуют	данные отсутствуют	
17	313767.4	281428.39	-	0.1	данные отсутствуют	данные отсутствуют	
18	313747.56	281448.25	-	0.1	данные отсутствуют	данные отсутствуют	
19	313717.97	281476.71	-	0.1	данные отсутствуют	данные отсутствуют	
20	313691.42	281502.13	-	0.1	данные отсутствуют	данные отсутствуют	
21	313677.34	281514.03	-	0.1	данные отсутствуют	данные отсутствуют	
22	313669.57	281520	-	0.1	данные отсутствуют	данные отсутствуют	
23	313659.36	281528.34	-	0.1	данные отсутствуют	данные отсутствуют	
24	313635.08	281551.41	-	0.1	данные отсутствуют	данные отсутствуют	
25	313635	281551.48	-	0.1	данные отсутствуют	данные отсутствуют	



ДОКУМЕНТ ПОДПИСАН  
ЭЛЕКТРОННОЙ ПОДПИСЬЮ

Сертификат: 3094B7974B3CA8E1F07A347CFAD6FA78

Владелец: ФЕДЕРАЛЬНАЯ СЛУЖБА ГОСУДАРСТВЕННОЙ  
РЕГИСТРАЦИИ, КАДАСТРА И КАРТОГРАФИИ  
Действителен: с 17.05.2022 по 10.08.2023

полное наименование должности

инициалы, фамилия

Сооружение							
вид объекта недвижимости							
Лист № 15 раздела 5.1		Всего листов раздела 5.1: 44		Всего разделов: 4		Всего листов выписки: 49	
06.03.2023г. № КУВИ-001/2023-55292054							
Кадастровый номер:			05:02:000000:2867				
26	313627.49	281553.83	-	0.1	данные отсутствуют	данные отсутствуют	
27	313616.14	281556.6	-	0.1	данные отсутствуют	данные отсутствуют	
28	313597.82	281562.64	-	0.1	данные отсутствуют	данные отсутствуют	
29	313583.72	281575.65	-	0.1	данные отсутствуют	данные отсутствуют	
30	313574.4	281585.39	-	0.1	данные отсутствуют	данные отсутствуют	
31	313564.13	281597.15	-	0.1	данные отсутствуют	данные отсутствуют	
32	313546.62	281620.92	-	0.1	данные отсутствуют	данные отсутствуют	
33	313536.26	281636.22	-	0.1	данные отсутствуют	данные отсутствуют	
1	313536.26	281636.22	-	0.1	данные отсутствуют	данные отсутствуют	
2	313519.94	281659.93	-	0.1	данные отсутствуют	данные отсутствуют	
3	313485.3	281714.17	-	0.1	данные отсутствуют	данные отсутствуют	
4	313483.56	281713.16	-	0.1	данные отсутствуют	данные отсутствуют	
5	313474.67	281726.47	-	0.1	данные отсутствуют	данные отсутствуют	
1	313662.58	281482.5	-	0.1	данные отсутствуют	данные отсутствуют	
2	313717.89	281432.78	-	0.1	данные отсутствуют	данные отсутствуют	
3	313720.79	281435.68	-	0.1	данные отсутствуют	данные отсутствуют	
4	313755.87	281404.58	-	0.1	данные отсутствуют	данные отсутствуют	



ДОКУМЕНТ ПОДПИСАН  
ЭЛЕКТРОННОЙ ПОДПИСЬЮ

Сертификат: 3094B7974B3CA8E1F07A347CFAD6FA78

Владелец: ФЕДЕРАЛЬНАЯ СЛУЖБА ГОСУДАРСТВЕННОЙ  
РЕГИСТРАЦИИ, КАДАСТРА И КАРТОГРАФИИ  
Действителен: с 17.05.2022 по 10.08.2023

полное наименование должности

инициалы, фамилия

Сооружение							
вид объекта недвижимости							
Лист № 16 раздела 5.1		Всего листов раздела 5.1: 44		Всего разделов: 4		Всего листов выписки: 49	
06.03.2023г. № КУВИ-001/2023-55292054							
Кадастровый номер:			05:02:000000:2867				
5	313772.38	281389.18	-	0.1	данные отсутствуют	данные отсутствуют	
6	313785.65	281375.96	-	0.1	данные отсутствуют	данные отсутствуют	
7	313794.53	281368.26	-	0.1	данные отсутствуют	данные отсутствуют	
8	313823.39	281340.83	-	0.1	данные отсутствуют	данные отсутствуют	
9	313831.79	281333.2	-	0.1	данные отсутствуют	данные отсутствуют	
10	313844.83	281319.99	-	0.1	данные отсутствуют	данные отсутствуют	
11	313857.39	281308.37	-	0.1	данные отсутствуют	данные отсутствуют	
12	313865.55	281300.61	-	0.1	данные отсутствуют	данные отсутствуют	
13	313864.3	281299.3	-	0.1	данные отсутствуют	данные отсутствуют	
14	313874.52	281289.78	-	0.1	данные отсутствуют	данные отсутствуют	
15	313899.1	281268.52	-	0.1	данные отсутствуют	данные отсутствуют	
16	313921.69	281250.95	-	0.1	данные отсутствуют	данные отсутствуют	
17	313931.27	281240.08	-	0.1	данные отсутствуют	данные отсутствуют	
18	313966.1	281203.59	-	0.1	данные отсутствуют	данные отсутствуют	
19	313985.32	281184.58	-	0.1	данные отсутствуют	данные отсутствуют	
20	314000.73	281169.92	-	0.1	данные отсутствуют	данные отсутствуют	
21	314018.59	281186.7	-	0.1	данные отсутствуют	данные отсутствуют	



ДОКУМЕНТ ПОДПИСАН  
ЭЛЕКТРОННОЙ ПОДПИСЬЮ

Сертификат: 3094B7974B3CA8E1F07A347CFAD6FA78

Владелец: ФЕДЕРАЛЬНАЯ СЛУЖБА ГОСУДАРСТВЕННОЙ  
РЕГИСТРАЦИИ, КАДАСТРА И КАРТОГРАФИИ  
Действителен: с 17.05.2022 по 10.08.2023

полное наименование должности

инициалы, фамилия

Сооружение							
вид объекта недвижимости							
Лист № 17 раздела 5.1		Всего листов раздела 5.1: 44		Всего разделов: 4		Всего листов выписки: 49	
06.03.2023г. № КУВИ-001/2023-55292054							
Кадастровый номер:			05:02:000000:2867				
1	313964.76	281338.55	-	0.1	данные отсутствуют	данные отсутствуют	
2	313976.29	281351.37	-	0.1	данные отсутствуют	данные отсутствуют	
3	313981.64	281357.32	-	0.1	данные отсутствуют	данные отсутствуют	
4	314003.69	281380.8	-	0.1	данные отсутствуют	данные отсутствуют	
5	314017.24	281395.08	-	0.1	данные отсутствуют	данные отсутствуют	
6	314028.28	281406.61	-	0.1	данные отсутствуют	данные отсутствуют	
7	314039.32	281418.21	-	0.1	данные отсутствуют	данные отсутствуют	
8	314046.14	281424.96	-	0.1	данные отсутствуют	данные отсутствуют	
1	314046.14	281424.96	-	0.1	данные отсутствуют	данные отсутствуют	
2	314053.24	281431.97	-	0.1	данные отсутствуют	данные отсутствуют	
3	314045.73	281439.42	-	0.1	данные отсутствуют	данные отсутствуют	
1	314045.89	281439.26	-	0.1	данные отсутствуют	данные отсутствуют	
2	314045.77	281439.15	-	0.1	данные отсутствуют	данные отсутствуют	
3	314044.62	281440.54	-	0.1	данные отсутствуют	данные отсутствуют	
4	314044.86	281440.74	-	0.1	данные отсутствуют	данные отсутствуют	
5	314047.4	281438.02	-	0.1	данные отсутствуют	данные отсутствуют	
6	314047.59	281438.21	-	0.1	данные отсутствуют	данные отсутствуют	



ДОКУМЕНТ ПОДПИСАН  
ЭЛЕКТРОННОЙ ПОДПИСЬЮ

Сертификат: 3094B7974B3CA8E1F07A347CFAD6FA78

Владелец: ФЕДЕРАЛЬНАЯ СЛУЖБА ГОСУДАРСТВЕННОЙ  
РЕГИСТРАЦИИ, КАДАСТРА И КАРТОГРАФИИ  
Действителен: с 17.05.2022 по 10.08.2023

полное наименование должности

инициалы, фамилия

Сооружение							
вид объекта недвижимости							
Лист № 18 раздела 5.1		Всего листов раздела 5.1: 44		Всего разделов: 4		Всего листов выписки: 49	
06.03.2023г. № КУВИ-001/2023-55292054							
Кадастровый номер:			05:02:000000:2867				
1	314047.08	281438.08	-	0.1	данные отсутствуют	данные отсутствуют	
2	314050.03	281441.13	-	0.1	данные отсутствуют	данные отсутствуют	
3	314052.4	281438.75	-	0.1	данные отсутствуют	данные отсутствуют	
4	314062.94	281449.46	-	0.1	данные отсутствуют	данные отсутствуют	
5	314072.49	281459.09	-	0.1	данные отсутствуют	данные отсутствуют	
6	314098.78	281488.05	-	0.1	данные отсутствуют	данные отсутствуют	
7	314096.62	281489.97	-	0.1	данные отсутствуют	данные отсутствуют	
8	314118.33	281512.29	-	0.1	данные отсутствуют	данные отсутствуют	
9	314140.12	281533.77	-	0.1	данные отсутствуют	данные отсутствуют	
1	314046.99	281438.16	-	0.1	данные отсутствуют	данные отсутствуют	
2	314050.02	281441.31	-	0.1	данные отсутствуют	данные отсутствуют	
3	314052.4	281438.93	-	0.1	данные отсутствуют	данные отсутствуют	
4	314062.85	281449.55	-	0.1	данные отсутствуют	данные отсутствуют	
5	314072.4	281459.18	-	0.1	данные отсутствуют	данные отсутствуют	
6	314098.61	281488.04	-	0.1	данные отсутствуют	данные отсутствуют	
7	314096.44	281489.96	-	0.1	данные отсутствуют	данные отсутствуют	
8	314118.24	281512.38	-	0.1	данные отсутствуют	данные отсутствуют	



ДОКУМЕНТ ПОДПИСАН  
ЭЛЕКТРОННОЙ ПОДПИСЬЮ

Сертификат: 3094B7974B3CA8E1F07A347CFAD6FA78

Владелец: ФЕДЕРАЛЬНАЯ СЛУЖБА ГОСУДАРСТВЕННОЙ  
РЕГИСТРАЦИИ, КАДАСТРА И КАРТОГРАФИИ  
Действителен: с 17.05.2022 по 10.08.2023

полное наименование должности

инициалы, фамилия

Сооружение							
вид объекта недвижимости							
Лист № 19 раздела 5.1		Всего листов раздела 5.1: 44		Всего разделов: 4		Всего листов выписки: 49	
06.03.2023г. № КУВИ-001/2023-55292054							
Кадастровый номер:			05:02:000000:2867				
9	314109.49	281521.4	-	0.1	данные отсутствуют	данные отсутствуют	
10	314092.01	281540.2	-	0.1	данные отсутствуют	данные отсутствуют	
11	314066.6	281566.75	-	0.1	данные отсутствуют	данные отсутствуют	
12	314050.26	281583.61	-	0.1	данные отсутствуют	данные отсутствуют	
13	314038.89	281594.14	-	0.1	данные отсутствуют	данные отсутствуют	
14	314033.96	281598.42	-	0.1	данные отсутствуют	данные отсутствуют	
15	314035.99	281600.78	-	0.1	данные отсутствуют	данные отсутствуют	
16	314012.51	281620.68	-	0.1	данные отсутствуют	данные отсутствуют	
17	314014.66	281623.97	-	0.1	данные отсутствуют	данные отсутствуют	
18	313982.21	281646.49	-	0.1	данные отсутствуют	данные отсутствуют	
19	313955.82	281664.36	-	0.1	данные отсутствуют	данные отсутствуют	
20	313950.99	281659.17	-	0.1	данные отсутствуют	данные отсутствуют	
21	313940.26	281667.65	-	0.1	данные отсутствуют	данные отсутствуют	
22	313912.1	281692.22	-	0.1	данные отсутствуют	данные отсутствуют	
23	313903.07	281697.54	-	0.1	данные отсутствуют	данные отсутствуют	
24	313890.64	281701.9	-	0.1	данные отсутствуют	данные отсутствуют	
1	313890.64	281701.9	-	0.1	данные отсутствуют	данные отсутствуют	



ДОКУМЕНТ ПОДПИСАН  
ЭЛЕКТРОННОЙ ПОДПИСЬЮ

Сертификат: 3094B7974B3CA8E1F07A347CFAD6FA78

Владелец: ФЕДЕРАЛЬНАЯ СЛУЖБА ГОСУДАРСТВЕННОЙ  
РЕГИСТРАЦИИ, КАДАСТРА И КАРТОГРАФИИ  
Действителен: с 17.05.2022 по 10.08.2023

полное наименование должности

инициалы, фамилия



Сооружение							
вид объекта недвижимости							
Лист № 20 раздела 5.1		Всего листов раздела 5.1: 44		Всего разделов: 4		Всего листов выписки: 49	
06.03.2023г. № КУВИ-001/2023-55292054							
Кадастровый номер:			05:02:000000:2867				
2	313867.13	281710.14	-	0.1	данные отсутствуют	данные отсутствуют	
3	313857.65	281712.31	-	0.1	данные отсутствуют	данные отсутствуют	
4	313852.04	281718.93	-	0.1	данные отсутствуют	данные отсутствуют	
5	313832.9	281732.75	-	0.1	данные отсутствуют	данные отсутствуют	
6	313831.52	281742.88	-	0.1	данные отсутствуют	данные отсутствуют	
7	313824.29	281747.7	-	0.1	данные отсутствуют	данные отсутствуют	
8	313819.46	281749.92	-	0.1	данные отсутствуют	данные отсутствуют	
9	313804.51	281759.39	-	0.1	данные отсутствуют	данные отсутствуют	
10	313796.38	281763.86	-	0.1	данные отсутствуют	данные отсутствуют	
11	313777.76	281771.06	-	0.1	данные отсутствуют	данные отсутствуют	
12	313737.18	281785.87	-	0.1	данные отсутствуют	данные отсутствуют	
13	313735.99	281782.64	-	0.1	данные отсутствуют	данные отсутствуют	
14	313720.29	281788.61	-	0.1	данные отсутствуют	данные отсутствуют	
1	314076.1	281602.14	-	0.1	данные отсутствуют	данные отсутствуют	
2	314125.54	281549.38	-	0.1	данные отсутствуют	данные отсутствуют	
3	314138.4	281535.64	-	0.1	данные отсутствуют	данные отсутствуют	
4	314164.91	281506.67	-	0.1	данные отсутствуют	данные отсутствуют	



ДОКУМЕНТ ПОДПИСАН  
ЭЛЕКТРОННОЙ ПОДПИСЬЮ

Сертификат: 3094B7974B3CA8E1F07A347CFAD6FA78

Владелец: ФЕДЕРАЛЬНАЯ СЛУЖБА ГОСУДАРСТВЕННОЙ  
РЕГИСТРАЦИИ, КАДАСТРА И КАРТОГРАФИИ  
Действителен: с 17.05.2022 по 10.08.2023

полное наименование должности

инициалы, фамилия

Сооружение							
вид объекта недвижимости							
Лист № 21 раздела 5.1		Всего листов раздела 5.1: 44		Всего разделов: 4		Всего листов выписки: 49	
06.03.2023г. № КУВИ-001/2023-55292054							
Кадастровый номер:			05:02:000000:2867				
5	314191.27	281477.02	-	0.1	данные отсутствуют	данные отсутствуют	
6	314224.19	281439.38	-	0.1	данные отсутствуют	данные отсутствуют	
7	314311.48	281341.05	-	0.1	данные отсутствуют	данные отсутствуют	
8	314309.37	281338.81	-	0.1	данные отсутствуют	данные отсутствуют	
9	314333.28	281314.84	-	0.1	данные отсутствуют	данные отсутствуют	
10	314350.96	281296.53	-	0.1	данные отсутствуют	данные отсутствуют	
11	314361.93	281306.1	-	0.1	данные отсутствуют	данные отсутствуют	
12	314375.25	281294.9	-	0.1	данные отсутствуют	данные отсутствуют	
13	314404.84	281268.61	-	0.1	данные отсутствуют	данные отсутствуют	
14	314420.09	281255.3	-	0.1	данные отсутствуют	данные отсутствуют	
15	314411.58	281243.17	-	0.1	данные отсутствуют	данные отсутствуют	
16	314433.48	281229.78	-	0.1	данные отсутствуют	данные отсутствуют	
17	314445.73	281222.85	-	0.1	данные отсутствуют	данные отсутствуют	
18	314457.96	281216.46	-	0.1	данные отсутствуют	данные отсутствуют	
19	314482.81	281202.44	-	0.1	данные отсутствуют	данные отсутствуют	
20	314487.2	281197.87	-	0.1	данные отсутствуют	данные отсутствуют	
21	314534.86	281180.03	-	0.1	данные отсутствуют	данные отсутствуют	



ДОКУМЕНТ ПОДПИСАН  
ЭЛЕКТРОННОЙ ПОДПИСЬЮ

Сертификат: 3094B7974B3CA8E1F07A347CFAD6FA78

Владелец: ФЕДЕРАЛЬНАЯ СЛУЖБА ГОСУДАРСТВЕННОЙ  
РЕГИСТРАЦИИ, КАДАСТРА И КАРТОГРАФИИ  
Действителен: с 17.05.2022 по 10.08.2023

полное наименование должности

инициалы, фамилия

Сооружение							
вид объекта недвижимости							
Лист № 22 раздела 5.1		Всего листов раздела 5.1: 44		Всего разделов: 4		Всего листов выписки: 49	
06.03.2023г. № КУВИ-001/2023-55292054							
Кадастровый номер:			05:02:000000:2867				
22	314557.19	281171.67	-	0.1	данные отсутствуют	данные отсутствуют	
23	314599.83	281168.08	-	0.1	данные отсутствуют	данные отсутствуют	
24	314637.49	281164.69	-	0.1	данные отсутствуют	данные отсутствуют	
25	314674.37	281161.8	-	0.1	данные отсутствуют	данные отсутствуют	
26	314695.43	281163.18	-	0.1	данные отсутствуют	данные отсутствуют	
27	314725.11	281165.26	-	0.1	данные отсутствуют	данные отсутствуют	
28	314753.33	281167.43	-	0.1	данные отсутствуют	данные отсутствуют	
29	314817.24	281200.95	-	0.1	данные отсутствуют	данные отсутствуют	
30	314860.88	281190.87	-	0.1	данные отсутствуют	данные отсутствуют	
31	315032.8	281151.17	-	0.1	данные отсутствуют	данные отсутствуют	
32	315041.22	281149.17	-	0.1	данные отсутствуют	данные отсутствуют	
33	315056.42	281122.14	-	0.1	данные отсутствуют	данные отсутствуют	
34	315071.86	281095.67	-	0.1	данные отсутствуют	данные отсутствуют	
35	315086.69	281069.61	-	0.1	данные отсутствуют	данные отсутствуют	
36	315116.08	281017.38	-	0.1	данные отсутствуют	данные отсутствуют	
37	315136.2	280982.23	-	0.1	данные отсутствуют	данные отсутствуют	
38	315156.64	280946.63	-	0.1	данные отсутствуют	данные отсутствуют	



ДОКУМЕНТ ПОДПИСАН  
ЭЛЕКТРОННОЙ ПОДПИСЬЮ

Сертификат: 3094B7974B3CA8E1F07A347CFAD6FA78

Владелец: ФЕДЕРАЛЬНАЯ СЛУЖБА ГОСУДАРСТВЕННОЙ  
РЕГИСТРАЦИИ, КАДАСТРА И КАРТОГРАФИИ  
Действителен: с 17.05.2022 по 10.08.2023

полное наименование должности

инициалы, фамилия

Сооружение							
вид объекта недвижимости							
Лист № 23 раздела 5.1		Всего листов раздела 5.1: 44		Всего разделов: 4		Всего листов выписки: 49	
06.03.2023г. № КУВИ-001/2023-55292054							
Кадастровый номер:			05:02:000000:2867				
39	315167.16	280928.7	-	0.1	данные отсутствуют	данные отсутствуют	
40	315165.72	280927.87	-	0.1	данные отсутствуют	данные отсутствуют	
41	315167.19	280925.31	-	0.1	данные отсутствуют	данные отсутствуют	
42	315168.63	280926.14	-	0.1	данные отсутствуют	данные отсутствуют	
43	315204.98	280863.85	-	0.1	данные отсутствуют	данные отсутствуют	
44	315215.44	280846.37	-	0.1	данные отсутствуют	данные отсутствуют	
45	315236.01	280811.62	-	0.1	данные отсутствуют	данные отсутствуют	
46	315255.89	280777.67	-	0.1	данные отсутствуют	данные отсутствуют	
47	315278.56	280733.56	-	0.1	данные отсутствуют	данные отсутствуют	
48	315293.76	280703.16	-	0.1	данные отсутствуют	данные отсутствуют	
49	315297.01	280698.36	-	0.1	данные отсутствуют	данные отсутствуют	
50	315297.56	280693.33	-	0.1	данные отсутствуют	данные отсутствуют	
51	315298.55	280674.94	-	0.1	данные отсутствуют	данные отсутствуют	
52	315303.18	280668.44	-	0.1	данные отсутствуют	данные отсутствуют	
53	315316.22	280651.15	-	0.1	данные отсутствуют	данные отсутствуют	
54	315322.5	280642.68	-	0.1	данные отсутствуют	данные отсутствуют	
55	315343.69	280614.72	-	0.1	данные отсутствуют	данные отсутствуют	



ДОКУМЕНТ ПОДПИСАН  
ЭЛЕКТРОННОЙ ПОДПИСЬЮ

Сертификат: 3094B7974B3CA8E1F07A347CFAD6FA78

Владелец: ФЕДЕРАЛЬНАЯ СЛУЖБА ГОСУДАРСТВЕННОЙ  
РЕГИСТРАЦИИ, КАДАСТРА И КАРТОГРАФИИ  
Действителен: с 17.05.2022 по 10.08.2023

полное наименование должности

инициалы, фамилия

Сооружение							
вид объекта недвижимости							
Лист № 24 раздела 5.1		Всего листов раздела 5.1: 44		Всего разделов: 4		Всего листов выписки: 49	
06.03.2023г. № КУВИ-001/2023-55292054							
Кадастровый номер:			05:02:000000:2867				
1	313978.31	281502.58	-	0.1	данные отсутствуют	данные отсутствуют	
2	313963.26	281483.46	-	0.1	данные отсутствуют	данные отсутствуют	
3	313984.43	281465.34	-	0.1	данные отсутствуют	данные отсутствуют	
4	314039.03	281417.9	-	0.1	данные отсутствуют	данные отсутствуют	
1	313969.17	281490.97	-	0.1	данные отсутствуют	данные отсутствуют	
2	313884.96	281566.37	-	0.1	данные отсутствуют	данные отсутствуют	
3	313856.92	281588.97	-	0.1	данные отсутствуют	данные отсутствуют	
4	313821.23	281615.82	-	0.1	данные отсутствуют	данные отсутствуют	
5	313785.58	281641.6	-	0.1	данные отсутствуют	данные отсутствуют	
1	313831.6	281693.39	-	0.1	данные отсутствуют	данные отсутствуют	
2	313824.29	281684.16	-	0.1	данные отсутствуют	данные отсутствуют	
3	313811.53	281668.77	-	0.1	данные отсутствуют	данные отсутствуют	
4	313809.31	281670.79	-	0.1	данные отсутствуют	данные отсутствуют	
5	313785.58	281641.6	-	0.1	данные отсутствуют	данные отсутствуют	
6	313773.61	281627.36	-	0.1	данные отсутствуют	данные отсутствуют	
7	313760.69	281611.19	-	0.1	данные отсутствуют	данные отсутствуют	
1	313760.69	281611.19	-	0.1	данные отсутствуют	данные отсутствуют	



ДОКУМЕНТ ПОДПИСАН  
ЭЛЕКТРОННОЙ ПОДПИСЬЮ

Сертификат: 3094B7974B3CA8E1F07A347CFAD6FA78

Владелец: ФЕДЕРАЛЬНАЯ СЛУЖБА ГОСУДАРСТВЕННОЙ  
РЕГИСТРАЦИИ, КАДАСТРА И КАРТОГРАФИИ  
Действителен: с 17.05.2022 по 10.08.2023

полное наименование должности

инициалы, фамилия

Сооружение							
вид объекта недвижимости							
Лист № 25 раздела 5.1		Всего листов раздела 5.1: 44		Всего разделов: 4		Всего листов выписки: 49	
06.03.2023г. № КУВИ-001/2023-55292054							
Кадастровый номер:			05:02:000000:2867				
2	313757.34	281607	-	0.1	данные отсутствуют	данные отсутствуют	
3	313747.97	281596.37	-	0.1	данные отсутствуют	данные отсутствуют	
4	313724.64	281565.78	-	0.1	данные отсутствуют	данные отсутствуют	
5	313719.88	281557.71	-	0.1	данные отсутствуют	данные отсутствуют	
1	313902.93	281550.28	-	0.1	данные отсутствуют	данные отсутствуют	
2	313918.56	281569.67	-	0.1	данные отсутствуют	данные отсутствуют	
1	314053.12	281432.09	-	0.1	данные отсутствуют	данные отсутствуют	
2	314053.97	281432.94	-	0.1	данные отсутствуют	данные отсутствуют	
3	314057.84	281429.66	-	0.1	данные отсутствуют	данные отсутствуют	
4	314062.92	281424.46	-	0.1	данные отсутствуют	данные отсутствуют	
5	314081.47	281405.47	-	0.1	данные отсутствуют	данные отсутствуют	
6	314105.16	281381.9	-	0.1	данные отсутствуют	данные отсутствуют	
7	314128.13	281358.65	-	0.1	данные отсутствуют	данные отсутствуют	
8	314144.91	281342.11	-	0.1	данные отсутствуют	данные отсутствуют	
1	314079.33	281407.67	-	0.1	данные отсутствуют	данные отсутствуют	
2	314071.03	281400.27	-	0.1	данные отсутствуют	данные отсутствуют	
3	314063.15	281391.14	-	0.1	данные отсутствуют	данные отсутствуют	



ДОКУМЕНТ ПОДПИСАН  
ЭЛЕКТРОННОЙ ПОДПИСЬЮ

Сертификат: 3094B7974B3CA8E1F07A347CFAD6FA78

Владелец: ФЕДЕРАЛЬНАЯ СЛУЖБА ГОСУДАРСТВЕННОЙ  
РЕГИСТРАЦИИ, КАДАСТРА И КАРТОГРАФИИ  
Действителен: с 17.05.2022 по 10.08.2023

полное наименование должности

инициалы, фамилия

Сооружение							
вид объекта недвижимости							
Лист № 26 раздела 5.1		Всего листов раздела 5.1: 44		Всего разделов: 4		Всего листов выписки: 49	
06.03.2023г. № КУВИ-001/2023-55292054							
Кадастровый номер:			05:02:000000:2867				
4	314070.09	281385.04	-	0.1	данные отсутствуют	данные отсутствуют	
1	314205.92	281246.06	-	0.1	данные отсутствуют	данные отсутствуют	
2	314189.96	281260.35	-	0.1	данные отсутствуют	данные отсутствуют	
3	314196.41	281267.28	-	0.1	данные отсутствуют	данные отсутствуют	
4	314192.85	281270.46	-	0.1	данные отсутствуют	данные отсутствуют	
5	314183.5	281279.46	-	0.1	данные отсутствуют	данные отсутствуют	
6	314155.68	281307.82	-	0.1	данные отсутствуют	данные отсутствуют	
7	314150.53	281311.49	-	0.1	данные отсутствуют	данные отсутствуют	
1	314196.06	281266.48	-	0.1	данные отсутствуют	данные отсутствуют	
2	314196.59	281267.29	-	0.1	данные отсутствуют	данные отсутствуют	
3	314196.17	281267.73	-	0.1	данные отсутствуют	данные отсутствуют	
1	313808.86	281670.23	-	0.1	данные отсутствуют	данные отсутствуют	
2	313817.23	281664.54	-	0.1	данные отсутствуют	данные отсутствуют	
1	314008.1	280890.67	-	0.1	данные отсутствуют	данные отсутствуют	
2	313993.59	280903.16	-	0.1	данные отсутствуют	данные отсутствуют	
3	313992.39	280901.77	-	0.1	данные отсутствуют	данные отсутствуют	
4	313987.29	280906.15	-	0.1	данные отсутствуют	данные отсутствуют	



ДОКУМЕНТ ПОДПИСАН  
ЭЛЕКТРОННОЙ ПОДПИСЬЮ

Сертификат: 3094B7974B3CA8E1F07A347CFAD6FA78

Владелец: ФЕДЕРАЛЬНАЯ СЛУЖБА ГОСУДАРСТВЕННОЙ  
РЕГИСТРАЦИИ, КАДАСТРА И КАРТОГРАФИИ  
Действителен: с 17.05.2022 по 10.08.2023

полное наименование должности

инициалы, фамилия

Сооружение							
вид объекта недвижимости							
Лист № 27 раздела 5.1		Всего листов раздела 5.1: 44		Всего разделов: 4		Всего листов выписки: 49	
06.03.2023г. № КУВИ-001/2023-55292054							
Кадастровый номер:			05:02:000000:2867				
5	313959.32	280932.04	-	0.1	данные отсутствуют	данные отсутствуют	
6	313945.83	280944.09	-	0.1	данные отсутствуют	данные отсутствуют	
7	313933.91	280954.98	-	0.1	данные отсутствуют	данные отсутствуют	
1	314057.67	280870.32	-	0.1	данные отсутствуют	данные отсутствуют	
2	314046.38	280857.98	-	0.1	данные отсутствуют	данные отсутствуют	
1	314093.27	280836.2	-	0.1	данные отсутствуют	данные отсутствуют	
2	314077.54	280819	-	0.1	данные отсутствуют	данные отсутствуют	
1	314102.34	280827.54	-	0.1	данные отсутствуют	данные отсутствуют	
2	314116.61	280842.4	-	0.1	данные отсутствуют	данные отсутствуют	
3	314141.4	280867.84	-	0.1	данные отсутствуют	данные отсутствуют	
4	314149.15	280875.57	-	0.1	данные отсутствуют	данные отсутствуют	
1	314148.8	280875.22	-	0.1	данные отсутствуют	данные отсутствуют	
2	314154.47	280870.05	-	0.1	данные отсутствуют	данные отсутствуют	
1	314154.47	280870.05	-	0.1	данные отсутствуют	данные отсутствуют	
2	314168.28	280885	-	0.1	данные отсутствуют	данные отсутствуют	
3	314169.72	280883.73	-	0.1	данные отсутствуют	данные отсутствуют	
1	314206.86	280704.86	-	0.1	данные отсутствуют	данные отсутствуют	



ДОКУМЕНТ ПОДПИСАН  
ЭЛЕКТРОННОЙ ПОДПИСЬЮ

Сертификат: 3094B7974B3CA8E1F07A347CFAD6FA78

Владелец: ФЕДЕРАЛЬНАЯ СЛУЖБА ГОСУДАРСТВЕННОЙ  
РЕГИСТРАЦИИ, КАДАСТРА И КАРТОГРАФИИ  
Действителен: с 17.05.2022 по 10.08.2023

полное наименование должности

инициалы, фамилия



Сооружение							
вид объекта недвижимости							
Лист № 28 раздела 5.1		Всего листов раздела 5.1: 44		Всего разделов: 4		Всего листов выписки: 49	
06.03.2023г. № КУВИ-001/2023-55292054							
Кадастровый номер:			05:02:000000:2867				
2	314199.07	280711.7	-	0.1	данные отсутствуют	данные отсутствуют	
3	314201.83	280715.42	-	0.1	данные отсутствуют	данные отсутствуют	
4	314183.57	280730.48	-	0.1	данные отсутствуют	данные отсутствуют	
5	314175.72	280737.96	-	0.1	данные отсутствуют	данные отсутствуют	
6	314167.84	280745.46	-	0.1	данные отсутствуют	данные отсутствуют	
7	314134.02	280773.46	-	0.1	данные отсутствуют	данные отсутствуют	
8	314131.88	280775.24	-	0.1	данные отсутствуют	данные отсутствуют	
9	314110.06	280793.46	-	0.1	данные отсутствуют	данные отсутствуют	
1	314175.72	280737.96	-	0.1	данные отсутствуют	данные отсутствуют	
2	314183.59	280748.06	-	0.1	данные отсутствуют	данные отсутствуют	
1	314427.66	280758.61	-	0.1	данные отсутствуют	данные отсутствуют	
2	314425.42	280760.46	-	0.1	данные отсутствуют	данные отсутствуют	
3	314418.89	280766.33	-	0.1	данные отсутствуют	данные отсутствуют	
4	314411.47	280774.05	-	0.1	данные отсутствуют	данные отсутствуют	
5	314391.87	280792.82	-	0.1	данные отсутствуют	данные отсутствуют	
6	314372.27	280810.96	-	0.1	данные отсутствуют	данные отсутствуют	
7	314343.75	280838.74	-	0.1	данные отсутствуют	данные отсутствуют	



ДОКУМЕНТ ПОДПИСАН  
ЭЛЕКТРОННОЙ ПОДПИСЬЮ

Сертификат: 3094B7974B3CA8E1F07A347CFAD6FA78

Владелец: ФЕДЕРАЛЬНАЯ СЛУЖБА ГОСУДАРСТВЕННОЙ  
РЕГИСТРАЦИИ, КАДАСТРА И КАРТОГРАФИИ  
Действителен: с 17.05.2022 по 10.08.2023

полное наименование должности

инициалы, фамилия

Сооружение							
вид объекта недвижимости							
Лист № 29 раздела 5.1		Всего листов раздела 5.1: 44		Всего разделов: 4		Всего листов выписки: 49	
06.03.2023г. № КУВИ-001/2023-55292054							
Кадастровый номер:			05:02:000000:2867				
8	314307.76	280873.82	-	0.1	данные отсутствуют	данные отсутствуют	
9	314254.33	280924.17	-	0.1	данные отсутствуют	данные отсутствуют	
10	314256.96	280927.2	-	0.1	данные отсутствуют	данные отсутствуют	
11	314249.26	280935.08	-	0.1	данные отсутствуют	данные отсутствуют	
12	314239.22	280944.54	-	0.1	данные отсутствуют	данные отсутствуют	
13	314217.4	280965.86	-	0.1	данные отсутствуют	данные отсутствуют	
14	314202.66	280979.67	-	0.1	данные отсутствуют	данные отсутствуют	
15	314185.58	280995.96	-	0.1	данные отсутствуют	данные отсутствуют	
16	314181.79	280999.23	-	0.1	данные отсутствуют	данные отсутствуют	
17	314178.37	281002	-	0.1	данные отсутствуют	данные отсутствуют	
18	314177.34	281001.88	-	0.1	данные отсутствуют	данные отсутствуют	
19	314166.14	281012.34	-	0.1	данные отсутствуют	данные отсутствуют	
20	314155.56	281022.81	-	0.1	данные отсутствуют	данные отсутствуют	
21	314139.92	281038.27	-	0.1	данные отсутствуют	данные отсутствуют	
22	314129.02	281048.88	-	0.1	данные отсутствуют	данные отсутствуют	
1	314239.6	280978.03	-	0.1	данные отсутствуют	данные отсутствуют	
2	314223.88	280959.53	-	0.1	данные отсутствуют	данные отсутствуют	



ДОКУМЕНТ ПОДПИСАН  
ЭЛЕКТРОННОЙ ПОДПИСЬЮ

Сертификат: 3094B7974B3CA8E1F07A347CFAD6FA78

Владелец: ФЕДЕРАЛЬНАЯ СЛУЖБА ГОСУДАРСТВЕННОЙ  
РЕГИСТРАЦИИ, КАДАСТРА И КАРТОГРАФИИ  
Действителен: с 17.05.2022 по 10.08.2023

полное наименование должности

инициалы, фамилия

Сооружение							
вид объекта недвижимости							
Лист № 30 раздела 5.1		Всего листов раздела 5.1: 44		Всего разделов: 4		Всего листов выписки: 49	
06.03.2023г. № КУВИ-001/2023-55292054							
Кадастровый номер:			05:02:000000:2867				
1	314239.86	280977.78	-	0.1	данные отсутствуют	данные отсутствуют	
2	314256.05	280994.92	-	0.1	данные отсутствуют	данные отсутствуют	
3	314276.23	281017.62	-	0.1	данные отсутствуют	данные отсутствуют	
4	314281.49	281023.54	-	0.1	данные отсутствуют	данные отсутствуют	
5	314290.31	281032.73	-	0.1	данные отсутствуют	данные отсутствуют	
1	314290.31	281032.73	-	0.1	данные отсутствуют	данные отсутствуют	
2	314297.64	281041.69	-	0.1	данные отсутствуют	данные отсутствуют	
3	314312.89	281058.2	-	0.1	данные отсутствуют	данные отсутствуют	
4	314324.16	281071.16	-	0.1	данные отсутствуют	данные отсутствуют	
5	314330.58	281077.76	-	0.1	данные отсутствуют	данные отсутствуют	
6	314328.15	281080.12	-	0.1	данные отсутствуют	данные отсутствуют	
7	314340.18	281092.54	-	0.1	данные отсутствуют	данные отсутствуют	
1	314291.03	281033.61	-	0.1	данные отсутствуют	данные отсутствуют	
2	314298.08	281028.03	-	0.1	данные отсутствуют	данные отсутствуют	
3	314306.6	281036.67	-	0.1	данные отсутствуют	данные отсутствуют	
4	314305.76	281037.45	-	0.1	данные отсутствуют	данные отсутствуют	
5	314326.06	281058.05	-	0.1	данные отсутствуют	данные отсутствуют	



ДОКУМЕНТ ПОДПИСАН  
ЭЛЕКТРОННОЙ ПОДПИСЬЮ

Сертификат: 3094B7974B3CA8E1F07A347CFAD6FA78

Владелец: ФЕДЕРАЛЬНАЯ СЛУЖБА ГОСУДАРСТВЕННОЙ  
РЕГИСТРАЦИИ, КАДАСТРА И КАРТОГРАФИИ  
Действителен: с 17.05.2022 по 10.08.2023

полное наименование должности

инициалы, фамилия

Сооружение							
вид объекта недвижимости							
Лист № 31 раздела 5.1		Всего листов раздела 5.1: 44		Всего разделов: 4		Всего листов выписки: 49	
06.03.2023г. № КУВИ-001/2023-55292054							
Кадастровый номер:			05:02:000000:2867				
6	314328.18	281055.93	-	0.1	данные отсутствуют	данные отсутствуют	
7	314345.32	281074.83	-	0.1	данные отсутствуют	данные отсутствуют	
8	314359.4	281089.38	-	0.1	данные отсутствуют	данные отсутствуют	
9	314368.51	281099.08	-	0.1	данные отсутствуют	данные отсутствуют	
10	314375.75	281098.32	-	0.1	данные отсутствуют	данные отсутствуют	
11	314378.26	281096.1	-	0.1	данные отсутствуют	данные отсутствуют	
12	314392.37	281082.25	-	0.1	данные отсутствуют	данные отсутствуют	
13	314427.65	281050.83	-	0.1	данные отсутствуют	данные отсутствуют	
14	314453.14	281029.7	-	0.1	данные отсутствуют	данные отсутствуют	
15	314471.6	281012.53	-	0.1	данные отсутствуют	данные отсутствуют	
16	314475.01	281009.01	-	0.1	данные отсутствуют	данные отсутствуют	
17	314482.41	281000.91	-	0.1	данные отсутствуют	данные отсутствуют	
18	314499.73	280981.78	-	0.1	данные отсутствуют	данные отсутствуют	
19	314507.74	280972.03	-	0.1	данные отсутствуют	данные отсутствуют	
20	314509.28	280969.81	-	0.1	данные отсутствуют	данные отсутствуют	
21	314523.71	280948.97	-	0.1	данные отсутствуют	данные отсутствуют	
22	314525.31	280946.53	-	0.1	данные отсутствуют	данные отсутствуют	



ДОКУМЕНТ ПОДПИСАН  
ЭЛЕКТРОННОЙ ПОДПИСЬЮ

Сертификат: 3094B7974B3CA8E1F07A347CFAD6FA78

Владелец: ФЕДЕРАЛЬНАЯ СЛУЖБА ГОСУДАРСТВЕННОЙ  
РЕГИСТРАЦИИ, КАДАСТРА И КАРТОГРАФИИ  
Действителен: с 17.05.2022 по 10.08.2023

полное наименование должности

инициалы, фамилия

Сооружение							
вид объекта недвижимости							
Лист № 32 раздела 5.1		Всего листов раздела 5.1: 44		Всего разделов: 4		Всего листов выписки: 49	
06.03.2023г. № КУВИ-001/2023-55292054							
Кадастровый номер:			05:02:000000:2867				
1	314525.31	280946.53	-	0.1	данные отсутствуют	данные отсутствуют	
2	314554.74	280901.82	-	0.1	данные отсутствуют	данные отсутствуют	
3	314559.68	280896.19	-	0.1	данные отсутствуют	данные отсутствуют	
4	314576.68	280876.79	-	0.1	данные отсутствуют	данные отсутствуют	
1	314375.75	281098.32	-	0.1	данные отсутствуют	данные отсутствуют	
2	314389.61	281112.51	-	0.1	данные отсутствуют	данные отсутствуют	
3	314378.16	281121.48	-	0.1	данные отсутствуют	данные отсутствуют	
1	314240	280977.65	-	0.1	данные отсутствуют	данные отсутствуют	
2	314248.96	280970.64	-	0.1	данные отсутствуют	данные отсутствуют	
3	314268.97	280952.79	-	0.1	данные отсутствуют	данные отсутствуют	
4	314274.89	280947.21	-	0.1	данные отсутствуют	данные отсутствуют	
5	314294.97	280926.63	-	0.1	данные отсутствуют	данные отсутствуют	
6	314315.66	280906.41	-	0.1	данные отсутствуют	данные отсутствуют	
7	314323.15	280897.37	-	0.1	данные отсутствуют	данные отсутствуют	
8	314342.82	280877.71	-	0.1	данные отсутствуют	данные отсутствуют	
9	314361.66	280857.78	-	0.1	данные отсутствуют	данные отсутствуют	
10	314380.83	280839.75	-	0.1	данные отсутствуют	данные отсутствуют	



ДОКУМЕНТ ПОДПИСАН  
ЭЛЕКТРОННОЙ ПОДПИСЬЮ

Сертификат: 3094B7974B3CA8E1F07A347CFAD6FA78

Владелец: ФЕДЕРАЛЬНАЯ СЛУЖБА ГОСУДАРСТВЕННОЙ  
РЕГИСТРАЦИИ, КАДАСТРА И КАРТОГРАФИИ  
Действителен: с 17.05.2022 по 10.08.2023

полное наименование должности

инициалы, фамилия

Сооружение							
вид объекта недвижимости							
Лист № 33 раздела 5.1		Всего листов раздела 5.1: 44		Всего разделов: 4		Всего листов выписки: 49	
06.03.2023г. № КУВИ-001/2023-55292054							
Кадастровый номер:			05:02:000000:2867				
11	314405.95	280815.69	-	0.1	данные отсутствуют	данные отсутствуют	
12	314417.99	280803.75	-	0.1	данные отсутствуют	данные отсутствуют	
13	314438.96	280781.81	-	0.1	данные отсутствуют	данные отсутствуют	
14	314445.45	280776.13	-	0.1	данные отсутствуют	данные отсутствуют	
15	314448.4	280773.26	-	0.1	данные отсутствуют	данные отсутствуют	
16	314470.23	280749.05	-	0.1	данные отсутствуют	данные отсутствуют	
17	314474.93	280744.27	-	0.1	данные отсутствуют	данные отсутствуют	
18	314485.66	280733.39	-	0.1	данные отсутствуют	данные отсутствуют	
19	314498.06	280720.07	-	0.1	данные отсутствуют	данные отсутствуют	
20	314520.67	280738.43	-	0.1	данные отсутствуют	данные отсутствуют	
21	314550.68	280771.07	-	0.1	данные отсутствуют	данные отсутствуют	
22	314576.06	280796.6	-	0.1	данные отсутствуют	данные отсутствуют	
23	314580.68	280800.52	-	0.1	данные отсутствуют	данные отсутствуют	
24	314585.56	280805.45	-	0.1	данные отсутствуют	данные отсутствуют	
25	314594.49	280812.62	-	0.1	данные отсутствуют	данные отсутствуют	
1	314598.44	280770.13	-	0.1	данные отсутствуют	данные отсутствуют	
2	314576.06	280796.6	-	0.1	данные отсутствуют	данные отсутствуют	



ДОКУМЕНТ ПОДПИСАН  
ЭЛЕКТРОННОЙ ПОДПИСЬЮ

Сертификат: 3094B7974B3CA8E1F07A347CFAD6FA78

Владелец: ФЕДЕРАЛЬНАЯ СЛУЖБА ГОСУДАРСТВЕННОЙ  
РЕГИСТРАЦИИ, КАДАСТРА И КАРТОГРАФИИ  
Действителен: с 17.05.2022 по 10.08.2023

полное наименование должности

инициалы, фамилия

Сооружение							
вид объекта недвижимости							
Лист № 34 раздела 5.1		Всего листов раздела 5.1: 44		Всего разделов: 4		Всего листов выписки: 49	
06.03.2023г. № КУВИ-001/2023-55292054							
Кадастровый номер:			05:02:000000:2867				
1	313720.29	281788.61	-	0.1	данные отсутствуют	данные отсутствуют	
2	313708.36	281790.14	-	0.1	данные отсутствуют	данные отсутствуют	
3	313700.12	281792.05	-	0.1	данные отсутствуют	данные отсутствуют	
4	313693.07	281793.17	-	0.1	данные отсутствуют	данные отсутствуют	
5	313687.04	281794.27	-	0.1	данные отсутствуют	данные отсутствуют	
6	313674.5	281796.36	-	0.1	данные отсутствуют	данные отсутствуют	
7	313667.96	281797.56	-	0.1	данные отсутствуют	данные отсутствуют	
8	313649.4	281800.44	-	0.1	данные отсутствуют	данные отсутствуют	
9	313630.12	281802.56	-	0.1	данные отсутствуют	данные отсутствуют	
10	313599.57	281800.23	-	0.1	данные отсутствуют	данные отсутствуют	
11	313600.32	281793.31	-	0.1	данные отсутствуют	данные отсутствуют	
12	313586.38	281790.99	-	0.1	данные отсутствуют	данные отсутствуют	
13	313544.47	281789.76	-	0.1	данные отсутствуют	данные отсутствуют	
1	313645.11	281674.16	-	0.1	данные отсутствуют	данные отсутствуют	
2	313644.4	281673.13	-	0.1	данные отсутствуют	данные отсутствуют	
3	313635.32	281675.6	-	0.1	данные отсутствуют	данные отсутствуют	
4	313627.73	281678.1	-	0.1	данные отсутствуют	данные отсутствуют	



ДОКУМЕНТ ПОДПИСАН  
ЭЛЕКТРОННОЙ ПОДПИСЬЮ

Сертификат: 3094B7974B3CA8E1F07A347CFAD6FA78

Владелец: ФЕДЕРАЛЬНАЯ СЛУЖБА ГОСУДАРСТВЕННОЙ  
РЕГИСТРАЦИИ, КАДАСТРА И КАРТОГРАФИИ  
Действителен: с 17.05.2022 по 10.08.2023

полное наименование должности

инициалы, фамилия

Сооружение							
вид объекта недвижимости							
Лист № 35 раздела 5.1		Всего листов раздела 5.1: 44		Всего разделов: 4		Всего листов выписки: 49	
06.03.2023г. № КУВИ-001/2023-55292054							
Кадастровый номер:			05:02:000000:2867				
5	313619.87	281680.35	-	0.1	данные отсутствуют	данные отсутствуют	
6	313595.63	281681.37	-	0.1	данные отсутствуют	данные отсутствуют	
7	313582.62	281681.75	-	0.1	данные отсутствуют	данные отсутствуют	
8	313580.69	281676.76	-	0.1	данные отсутствуют	данные отсутствуют	
9	313579.23	281672.17	-	0.1	данные отсутствуют	данные отсутствуют	
10	313588.59	281653.4	-	0.1	данные отсутствуют	данные отсутствуют	
11	313594.29	281641.52	-	0.1	данные отсутствуют	данные отсутствуют	
12	313609.04	281611.9	-	0.1	данные отсутствуют	данные отсутствуют	
13	313621.35	281587.16	-	0.1	данные отсутствуют	данные отсутствуют	
14	313628.42	281573.87	-	0.1	данные отсутствуют	данные отсутствуют	
15	313635.3	281553.9	-	0.1	данные отсутствуют	данные отсутствуют	
16	313635.08	281551.41	-	0.1	данные отсутствуют	данные отсутствуют	
1	314326.88	281261.15	-	0.1	данные отсутствуют	данные отсутствуют	
2	314338.98	281250.38	-	0.1	данные отсутствуют	данные отсутствуют	
3	314356.16	281232.61	-	0.1	данные отсутствуют	данные отсутствуют	
4	314393.85	281191.92	-	0.1	данные отсутствуют	данные отсутствуют	
1	314393.85	281191.92	-	0.1	данные отсутствуют	данные отсутствуют	



ДОКУМЕНТ ПОДПИСАН  
ЭЛЕКТРОННОЙ ПОДПИСЬЮ

Сертификат: 3094B7974B3CA8E1F07A347CFAD6FA78

Владелец: ФЕДЕРАЛЬНАЯ СЛУЖБА ГОСУДАРСТВЕННОЙ  
РЕГИСТРАЦИИ, КАДАСТРА И КАРТОГРАФИИ  
Действителен: с 17.05.2022 по 10.08.2023

полное наименование должности

инициалы, фамилия



Сооружение			
вид объекта недвижимости			

Лист № 36 раздела 5.1	Всего листов раздела 5.1: 44	Всего разделов: 4	Всего листов выписки: 49
-----------------------	------------------------------	-------------------	--------------------------

06.03.2023г. № КУВИ-001/2023-55292054

Кадастровый номер: 05:02:000000:2867

2	314399.39	281185.94	-	0.1	данные отсутствуют	данные отсутствуют
3	314418.72	281207.21	-	0.1	данные отсутствуют	данные отсутствуют
4	314460.88	281199.81	-	0.1	данные отсутствуют	данные отсутствуют
1	314462.19	281214.07	-	0.1	данные отсутствуют	данные отсутствуют
2	314461.94	281209.58	-	0.1	данные отсутствуют	данные отсутствуют
1	314461.86	281208.13	-	0.1	данные отсутствуют	данные отсутствуют
2	314460.88	281199.81	-	0.1	данные отсутствуют	данные отсутствуют
3	314459.88	281190.17	-	0.1	данные отсутствуют	данные отсутствуют
4	314461.23	281189.81	-	0.1	данные отсутствуют	данные отсутствуют
5	314508.68	281160.92	-	0.1	данные отсутствуют	данные отсутствуют
6	314527.29	281145.83	-	0.1	данные отсутствуют	данные отсутствуют
7	314536.59	281137.87	-	0.1	данные отсутствуют	данные отсутствуют
8	314563.09	281110.89	-	0.1	данные отсутствуют	данные отсутствуют
9	314568.5	281115.51	-	0.1	данные отсутствуют	данные отсутствуют
10	314596.64	281084.42	-	0.1	данные отсутствуют	данные отсутствуют
11	314618.86	281059.79	-	0.1	данные отсутствуют	данные отсутствуют
12	314628.13	281054.46	-	0.1	данные отсутствуют	данные отсутствуют



ДОКУМЕНТ ПОДПИСАН  
ЭЛЕКТРОННОЙ ПОДПИСЬЮ

Сертификат: 3094B7974B3CA8E1F07A347CFAD6FA78

Владелец: ФЕДЕРАЛЬНАЯ СЛУЖБА ГОСУДАРСТВЕННОЙ  
РЕГИСТРАЦИИ, КАДАСТРА И КАРТОГРАФИИ  
Действителен: с 17.05.2022 по 10.08.2023

полное наименование должности

инициалы, фамилия

Сооружение							
вид объекта недвижимости							
Лист № 37 раздела 5.1		Всего листов раздела 5.1: 44		Всего разделов: 4		Всего листов выписки: 49	
06.03.2023г. № КУВИ-001/2023-55292054							
Кадастровый номер:			05:02:000000:2867				
13	314629.27	281056.42	-	0.1	данные отсутствуют	данные отсутствуют	
14	314668.91	281053.08	-	0.1	данные отсутствуют	данные отсутствуют	
15	314700.02	281049.59	-	0.1	данные отсутствуют	данные отсутствуют	
16	314730.03	281046.65	-	0.1	данные отсутствуют	данные отсутствуют	
17	314741.87	281045.64	-	0.1	данные отсутствуют	данные отсутствуют	
18	314741.91	281046.15	-	0.1	данные отсутствуют	данные отсутствуют	
19	314775.65	281042.04	-	0.1	данные отсутствуют	данные отсутствуют	
20	314796.98	281039.72	-	0.1	данные отсутствуют	данные отсутствуют	
1	314572.22	280952.34	-	0.1	данные отсутствуют	данные отсутствуют	
2	314585.29	280944.44	-	0.1	данные отсутствуют	данные отсутствуют	
3	314602.68	280934.78	-	0.1	данные отсутствуют	данные отсутствуют	
4	314603.4	280936.09	-	0.1	данные отсутствуют	данные отсутствуют	
5	314657.77	280914.54	-	0.1	данные отсутствуют	данные отсутствуют	
6	314657.87	280914.78	-	0.1	данные отсутствуют	данные отсутствуют	
7	314683.73	280905.27	-	0.1	данные отсутствуют	данные отсутствуют	
8	314684.49	280907.34	-	0.1	данные отсутствуют	данные отсутствуют	
9	314696.64	280901.83	-	0.1	данные отсутствуют	данные отсутствуют	



ДОКУМЕНТ ПОДПИСАН  
ЭЛЕКТРОННОЙ ПОДПИСЬЮ

Сертификат: 3094B7974B3CA8E1F07A347CFAD6FA78

Владелец: ФЕДЕРАЛЬНАЯ СЛУЖБА ГОСУДАРСТВЕННОЙ  
РЕГИСТРАЦИИ, КАДАСТРА И КАРТОГРАФИИ  
Действителен: с 17.05.2022 по 10.08.2023

полное наименование должности

инициалы, фамилия

Сооружение							
вид объекта недвижимости							
Лист № 38 раздела 5.1		Всего листов раздела 5.1: 44		Всего разделов: 4		Всего листов выписки: 49	
06.03.2023г. № КУВИ-001/2023-55292054							
Кадастровый номер:			05:02:000000:2867				
10	314709.31	280896.96	-	0.1	данные отсутствуют	данные отсутствуют	
1	314686.21	280884.33	-	0.1	данные отсутствуют	данные отсутствуют	
2	314693.78	280883.91	-	0.1	данные отсутствуют	данные отсутствуют	
3	314708.95	280883.16	-	0.1	данные отсутствуют	данные отсутствуют	
4	314719.71	280882.71	-	0.1	данные отсутствуют	данные отсутствуют	
5	314732.93	280882.15	-	0.1	данные отсутствуют	данные отсутствуют	
6	314742.7	280881.68	-	0.1	данные отсутствуют	данные отсутствуют	
7	314753.26	280881.23	-	0.1	данные отсутствуют	данные отсутствуют	
8	314774.2	280879.71	-	0.1	данные отсутствуют	данные отсутствуют	
9	314777.42	280882.15	-	0.1	данные отсутствуют	данные отсутствуют	
10	314777.19	280894.77	-	0.1	данные отсутствуют	данные отсутствуют	
1	314657.87	280914.78	-	0.1	данные отсутствуют	данные отсутствуют	
2	314673.68	280951.13	-	0.1	данные отсутствуют	данные отсутствуют	
3	314689.12	280986.65	-	0.1	данные отсутствуют	данные отсутствуют	
4	314699.08	281009.74	-	0.1	данные отсутствуют	данные отсутствуют	
5	314702.97	281026.16	-	0.1	данные отсутствуют	данные отсутствуют	
6	314704.71	281049.13	-	0.1	данные отсутствуют	данные отсутствуют	



ДОКУМЕНТ ПОДПИСАН  
ЭЛЕКТРОННОЙ ПОДПИСЬЮ

Сертификат: 3094B7974B3CA8E1F07A347CFAD6FA78

Владелец: ФЕДЕРАЛЬНАЯ СЛУЖБА ГОСУДАРСТВЕННОЙ  
РЕГИСТРАЦИИ, КАДАСТРА И КАРТОГРАФИИ  
Действителен: с 17.05.2022 по 10.08.2023

полное наименование должности

инициалы, фамилия

Сооружение							
вид объекта недвижимости							
Лист № 39 раздела 5.1		Всего листов раздела 5.1: 44		Всего разделов: 4		Всего листов выписки: 49	
06.03.2023г. № КУВИ-001/2023-55292054							
Кадастровый номер:			05:02:000000:2867				
1	314706.17	280898.16	-	0.1	данные отсутствуют	данные отсутствуют	
2	314703.26	280883.45	-	0.1	данные отсутствуют	данные отсутствуют	
1	314763.03	281043.58	-	0.1	данные отсутствуют	данные отсутствуют	
2	314765.26	281053.7	-	0.1	данные отсутствуют	данные отсутствуют	
1	314702.55	281049.34	-	0.1	данные отсутствуют	данные отсутствуют	
2	314701.95	281063.42	-	0.1	данные отсутствуют	данные отсутствуют	
1	314260.56	281330.02	-	0.1	данные отсутствуют	данные отсутствуют	
2	314278.76	281315.57	-	0.1	данные отсутствуют	данные отсутствуют	
3	314298.2	281298.49	-	0.1	данные отсутствуют	данные отсутствуют	
4	314307.55	281291.12	-	0.1	данные отсутствуют	данные отсутствуют	
1	313841.64	281073.68	-	0.1	данные отсутствуют	данные отсутствуют	
2	313812.42	281100.14	-	0.1	данные отсутствуют	данные отсутствуют	
3	313804.94	281107.15	-	0.1	данные отсутствуют	данные отсутствуют	
1	315199.39	280873.43	-	0.1	данные отсутствуют	данные отсутствуют	
2	315196.42	280871.73	-	0.1	данные отсутствуют	данные отсутствуют	
3	315170.55	280870.54	-	0.1	данные отсутствуют	данные отсутствуют	
4	315081.98	280869.51	-	0.1	данные отсутствуют	данные отсутствуют	



ДОКУМЕНТ ПОДПИСАН  
ЭЛЕКТРОННОЙ ПОДПИСЬЮ

Сертификат: 3094B7974B3CA8E1F07A347CFAD6FA78

Владелец: ФЕДЕРАЛЬНАЯ СЛУЖБА ГОСУДАРСТВЕННОЙ  
РЕГИСТРАЦИИ, КАДАСТРА И КАРТОГРАФИИ  
Действителен: с 17.05.2022 по 10.08.2023

полное наименование должности

инициалы, фамилия

Сооружение							
вид объекта недвижимости							
Лист № 40 раздела 5.1		Всего листов раздела 5.1: 44		Всего разделов: 4		Всего листов выписки: 49	
06.03.2023г. № КУВИ-001/2023-55292054							
Кадастровый номер:			05:02:000000:2867				
5	314993.15	280867.88	-	0.1	данные отсутствуют	данные отсутствуют	
6	314868.91	280872.87	-	0.1	данные отсутствуют	данные отсутствуют	
7	314864.1	280838.62	-	0.1	данные отсутствуют	данные отсутствуют	
8	314837.22	280839.69	-	0.1	данные отсутствуют	данные отсутствуют	
9	314824.03	280840.17	-	0.1	данные отсутствуют	данные отсутствуют	
10	314823.11	280833.88	-	0.1	данные отсутствуют	данные отсутствуют	
11	314806.66	280834.81	-	0.1	данные отсутствуют	данные отсутствуют	
12	314780.24	280836.47	-	0.1	данные отсутствуют	данные отсутствуют	
13	314760.03	280837.7	-	0.1	данные отсутствуют	данные отсутствуют	
14	314760.1	280811.28	-	0.1	данные отсутствуют	данные отсутствуют	
15	314759.88	280792.48	-	0.1	данные отсутствуют	данные отсутствуют	
16	314737.42	280788.15	-	0.1	данные отсутствуют	данные отсутствуют	
17	314740.49	280775.64	-	0.1	данные отсутствуют	данные отсутствуют	
1	315199.25	280873.66	-	0.1	данные отсутствуют	данные отсутствуют	
2	315196.34	280872	-	0.1	данные отсутствуют	данные отсутствуют	
3	315170.54	280870.81	-	0.1	данные отсутствуют	данные отсутствуют	
4	315081.98	280869.78	-	0.1	данные отсутствуют	данные отсутствуют	



ДОКУМЕНТ ПОДПИСАН  
ЭЛЕКТРОННОЙ ПОДПИСЬЮ

Сертификат: 3094B7974B3CA8E1F07A347CFAD6FA78

Владелец: ФЕДЕРАЛЬНАЯ СЛУЖБА ГОСУДАРСТВЕННОЙ  
РЕГИСТРАЦИИ, КАДАСТРА И КАРТОГРАФИИ  
Действителен: с 17.05.2022 по 10.08.2023

полное наименование должности

инициалы, фамилия

Сооружение							
вид объекта недвижимости							
Лист № 41 раздела 5.1		Всего листов раздела 5.1: 44		Всего разделов: 4		Всего листов выписки: 49	
06.03.2023г. № КУВИ-001/2023-55292054							
Кадастровый номер:			05:02:000000:2867				
5	314993.16	280868.16	-	0.1	данные отсутствуют	данные отсутствуют	
6	314868.67	280873.16	-	0.1	данные отсутствуют	данные отсутствуют	
7	314848.08	280873.97	-	0.1	данные отсутствуют	данные отсутствуют	
8	314847.27	280880.02	-	0.1	данные отсутствуют	данные отсутствуют	
9	314846.53	280884.9	-	0.1	данные отсутствуют	данные отсутствуют	
10	314839.27	280931.79	-	0.1	данные отсутствуют	данные отсутствуют	
11	314852.86	280931.12	-	0.1	данные отсутствуют	данные отсутствуют	
12	314853.1	280936	-	0.1	данные отсутствуют	данные отсутствуют	
1	313808.43	280820.48	-	0.1	данные отсутствуют	данные отсутствуют	
2	313840.34	280857.49	-	0.1	данные отсутствуют	данные отсутствуют	
3	313866.78	280887.31	-	0.1	данные отсутствуют	данные отсутствуют	
4	313893.77	280918.28	-	0.1	данные отсутствуют	данные отсутствуют	
5	313909	280935.49	-	0.1	данные отсутствуют	данные отсутствуют	
6	313908.16	280936.23	-	0.1	данные отсутствуют	данные отсутствуют	
7	313920.93	280950.75	-	0.1	данные отсутствуют	данные отсутствуют	
8	313921.76	280950.01	-	0.1	данные отсутствуют	данные отсутствуют	
9	313929.71	280958.52	-	0.1	данные отсутствуют	данные отсутствуют	



ДОКУМЕНТ ПОДПИСАН  
ЭЛЕКТРОННОЙ ПОДПИСЬЮ

Сертификат: 3094B7974B3CA8E1F07A347CFAD6FA78

Владелец: ФЕДЕРАЛЬНАЯ СЛУЖБА ГОСУДАРСТВЕННОЙ  
РЕГИСТРАЦИИ, КАДАСТРА И КАРТОГРАФИИ  
Действителен: с 17.05.2022 по 10.08.2023

полное наименование должности

инициалы, фамилия

Сооружение							
вид объекта недвижимости							
Лист № 42 раздела 5.1		Всего листов раздела 5.1: 44		Всего разделов: 4		Всего листов выписки: 49	
06.03.2023г. № КУВИ-001/2023-55292054							
Кадастровый номер:			05:02:000000:2867				
10	313941.07	280972.94	-	0.1	данные отсутствуют	данные отсутствуют	
11	313932.79	280980.56	-	0.1	данные отсутствуют	данные отсутствуют	
12	313936.26	280984.36	-	0.1	данные отсутствуют	данные отсутствуют	
13	313935.78	280984.89	-	0.1	данные отсутствуют	данные отсутствуют	
1	315052.03	280779.12	-	0.1	данные отсутствуют	данные отсутствуют	
2	315120.94	280778.74	-	0.1	данные отсутствуют	данные отсутствуют	
3	315215.28	280778.25	-	0.1	данные отсутствуют	данные отсутствуют	
4	315255.07	280779.08	-	0.1	данные отсутствуют	данные отсутствуют	
1	314728.68	280882.33	-	0.1	данные отсутствуют	данные отсутствуют	
2	314727.16	280838.69	-	0.1	данные отсутствуют	данные отсутствуют	
1	314112.8	281099.15	-	0.1	данные отсутствуют	данные отсутствуют	
2	314091.12	281080.68	-	0.1	данные отсутствуют	данные отсутствуют	
1	314144.33	281189.86	-	0.1	данные отсутствуют	данные отсутствуют	
2	314128.38	281173.72	-	0.1	данные отсутствуют	данные отсутствуют	
3	314109.98	281152.97	-	0.1	данные отсутствуют	данные отсутствуют	
4	314084.52	281126.34	-	0.1	данные отсутствуют	данные отсутствуют	
1	314103.43	281496.98	-	0.1	данные отсутствуют	данные отсутствуют	



ДОКУМЕНТ ПОДПИСАН  
ЭЛЕКТРОННОЙ ПОДПИСЬЮ

Сертификат: 3094B7974B3CA8E1F07A347CFAD6FA78

Владелец: ФЕДЕРАЛЬНАЯ СЛУЖБА ГОСУДАРСТВЕННОЙ  
РЕГИСТРАЦИИ, КАДАСТРА И КАРТОГРАФИИ  
Действителен: с 17.05.2022 по 10.08.2023

полное наименование должности

инициалы, фамилия

Сооружение							
вид объекта недвижимости							
Лист № 43 раздела 5.1		Всего листов раздела 5.1: 44		Всего разделов: 4		Всего листов выписки: 49	
06.03.2023г. № КУВИ-001/2023-55292054							
Кадастровый номер:				05:02:000000:2867			
2	314107.86	281492.38	-	0.1		данные отсутствуют	данные отсутствуют
3	314127.1	281469.23	-	0.1		данные отсутствуют	данные отсутствуют
2. Сведения о предельных высоте и глубине конструктивных элементов объекта недвижимости							
Предельная глубина конструктивных элементов объекта недвижимости, м				данные отсутствуют			
Предельная высота конструктивных элементов объекта недвижимости, м				данные отсутствуют			



ДОКУМЕНТ ПОДПИСАН  
ЭЛЕКТРОННОЙ ПОДПИСЬЮ

Сертификат: 3094B7974B3CA8E1F07A347CFAD6FA78


Владелец: ФЕДЕРАЛЬНАЯ СЛУЖБА ГОСУДАРСТВЕННОЙ  
РЕГИСТРАЦИИ, КАДАСТРА И КАРТОГРАФИИ  
Действителен: с 17.05.2022 по 10.08.2023

полное наименование должности

инициалы, фамилия



Сооружение							
вид объекта недвижимости							
Лист № 44 раздела 5.1		Всего листов раздела 5.1: 44		Всего разделов: 4		Всего листов выписки: 49	
06.03.2023г. № КУВИ-001/2023-55292054							
Кадастровый номер:				05:02:000000:2867			
3. Сведения о характерных точках пересечения контура объекта недвижимости с контуром (контурами) иных зданий, сооружений, объектов незавершенного строительства							
Система координат МСК-05							
Номера характерных точек контура	Координаты, м		Средняя квадратическая погрешность определения координат характерных точек контура, м	Глубина, высота, м		Кадастровые номера иных объектов недвижимости, с контурами которых пересекается контур данного объекта недвижимости	
	X	Y		H1	H2		
1	2	3	4	5	6	7	
данные отсутствуют	данные отсутствуют	данные отсутствуют	данные отсутствуют	данные отсутствуют	данные отсутствуют	данные отсутствуют	

полное наименование должности		ДОКУМЕНТ ПОДПИСАН ЭЛЕКТРОННОЙ ПОДПИСЬЮ	
	Сертификат: 3094B7974B3CA8E1F07A347CFAD6FA78		
	Владелец: ФЕДЕРАЛЬНАЯ СЛУЖБА ГОСУДАРСТВЕННОЙ РЕГИСТРАЦИИ, КАДАСТРА И КАРТОГРАФИИ Действителен: с 17.05.2022 по 10.08.2023		
	инициалы, фамилия		